

Moisåna

# LUND KOMMUNE

## TEGNFORKLARING

### PBL. 25. REGULERINGSFORMÅL

#### BYGGEOMRÅDER (PBL § 25, 1.ledd nr 1)

 Boliger m/tilhørende anlegg

#### LANDBRUKSOMRÅDER (PLB §25,1. LEDD NR. 2)

#### SPESIALOMRÅDER (25 § 1. ledd nr. 6)







 Naturvernområde

 Frisiktsone ved vei

#### FELLESOMRÅDER (PBL § 25, 1.ledd nr.7)

 Felles avkjørsel

### LINJESYMBOL

-  Planens begrensning
-  Formålsgrense
-  Regulert tomtegrense
-  Byggelinje
-  Frisiktlinje
-  Omriss av plantagt bebyggelse

### PUNKTSYMBOL

 Avkjørsel

Godkjent av Lund kommunestyre  
 dato 14/09 2006 - sak 032/06  
 i medhold av bygningslovens § 23 nr. 6.  
 Jfr. Miljøverndep. vedtak av 27.2.84.

Rune Søyland



Horisontal skala 1:500

## REGULERINGSPLAN MED TILHØRENDE BESTEMMELSER FOR

DEL AV NYSTED  
 GNR. 27 BNR. 75

Plannr.  
 Arkivnr.

REVISJONER	DATO	SIGN	
Revidert etter Pnm-utvalgets vedtak 04.04.2005.	20.06.06	KJF	
SAKSBEHANDLING IFLG. PLAN OG BYGNINGSLOVEN	DATO	SAK NR	
Kunngjøring om oppstart av planarbeidet	17.12.04		
1. gangs behandling i det faste utvalget for plansaker	28.10.04	080/04	
Offentlig ettersyn frem til 15.01.05			
2. gangs behandling i det faste utvalget for plansaker	04.04.05	015/05	
KOMMUNESTYRETS VEDTAK	14.09.06	032/06	
KUNNGJORT			
PLANEN ER UTARBEIDET AV:	SAKSNR.	DATO	SAKSBEH.
 Kristiansen & Selmer-Olsen Sivilarkitekter MNAL-NPA	1748	01.04.04	JPK/KJF