


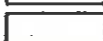




# TEGNFORKLARING : §25 REGULERINGSMÅL





## 1. BYGGEOMRÅDER :

-  BOLIGER FRITIDSBEBYGGELSE
-  BOLIGER
-  FORRETNINGER KONTOR M.V.
-  INDUSTRI
-  OFFENTLIGE BYGNINGER
-  ALMENNYTTIG FORMÅL

## 2. LANDBRUKSOMRÅDER

-  JORDBRUK

## 3. TRAFIKKOMRÅDE

-  KJØREVEG
-  GANG/SYKKELVEG
-  FORTAU
-  SMÅBÅT-HAVN

## 4. FRIOMRÅDER

-  PARK TURVEG LEK




## 5. FAREOMRÅDER

-  " "
-  " "










## 6. SPESIALOMRÅDER

-  " "
-  " "

## 7. FELLESOMRÅDER

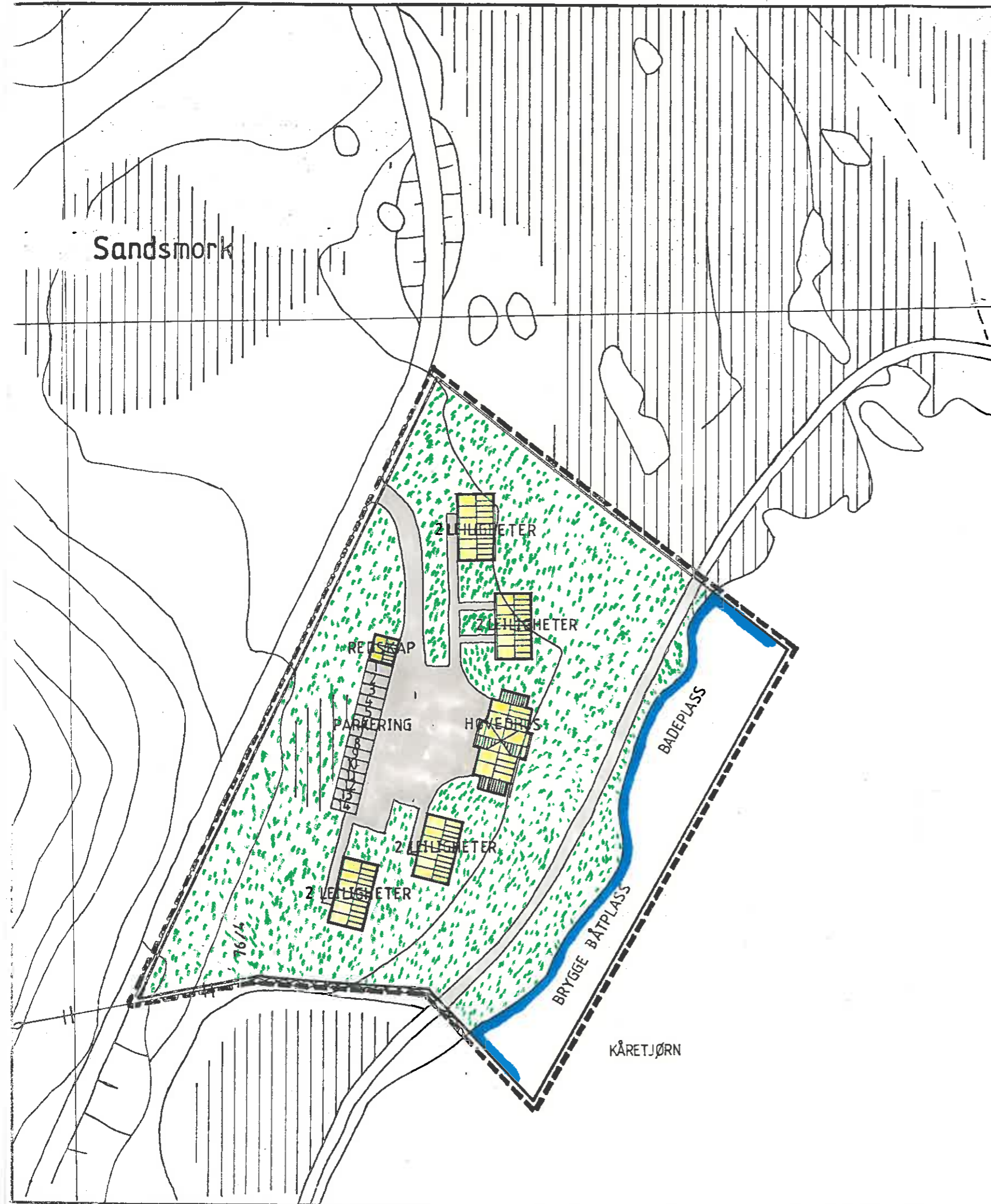
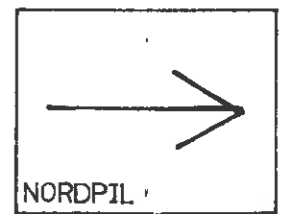
-  FELLES AVKJØRSEL / PARKERINGS-PLASS
-  " GANGVEG
-  " LEKEOMRÅDE

## STREKSYMBOLER M.V.

-  PLANENS BEGRENSNING
-  OMRÅDEGRENSE FOR REGULERINGSMÅL
-  BYGGEGRENSE
-  TOMTEGRENSE
-  FRISIKTLINJE
-  SENTERLINJE REGULERT VEG
-  OMRISS AV PLANLAGTE BYGG
-  OMRISS AV EKISTERENDE BYGG SOM INNGÅR I PLANEN
-  VANN

MÅLESTOKK  
1:1000

10 0m Ekvidistanse 10m 60m



REGULERINGSPLAN / FOR : HESKESTAD-LUND

KAPTBLAD

NYTT LIV SENTER FOR FRELSESARMEEN  
G.NR. 76 B.NR. 4 HESKESTAD

REVISJONER

DATO

SIGN

16.02.96

K.P.K.

SAKSBEHANDLING IFLG. BYGNINGSLOVEN

DATO

BYGNINGSRÅDETS / REGULERINGSRÅDETS VEDTAK

UTLEGGING TIL OFFENTLIG ETTERSYN I TIDSRØMMET

KOMMUNESTYRETS VEDTAK

STADFESTET AV

PLANLEGGER

ARKITEKT: KARL-PETTER KRISTENSEN



avd. Lyngdal