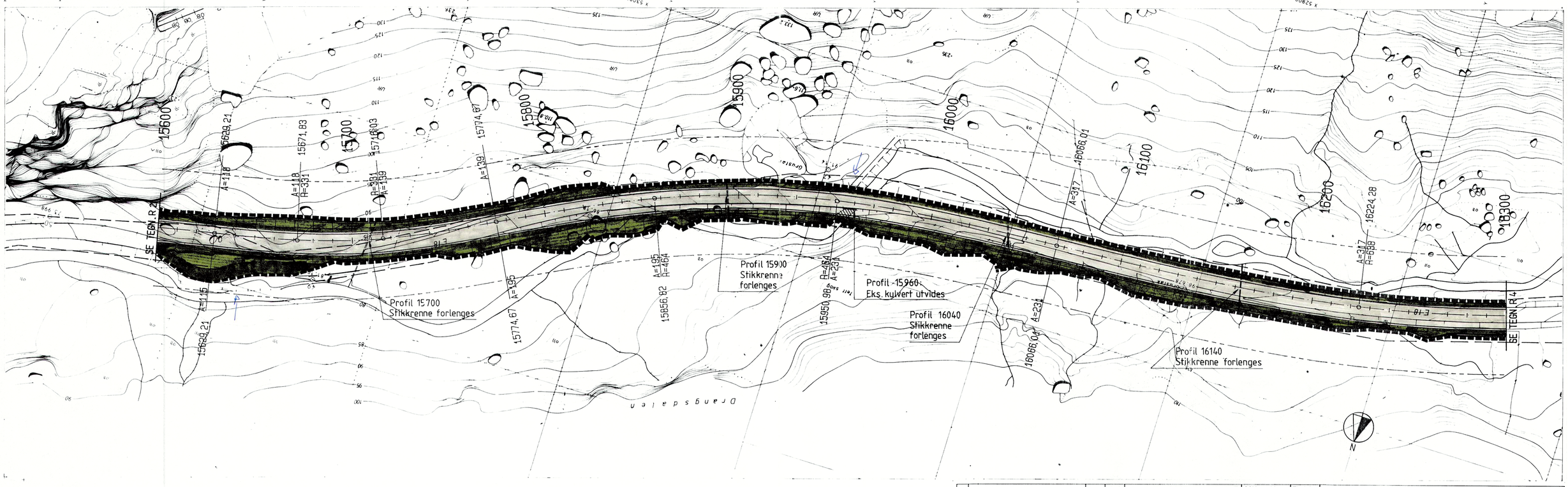

Nr.	Endring-Erstatning	Dato	Sign.

STATENS VEGVESEN
ROGALAND

Målestokk Hor. 1:1000 Vert.
Ekvidist. 1m

VEG E18 HP01 VEST-AGDER GR. - HESKESTAD x Rv.501
STREKNING v/DRANGSDALEN

Temaplan: REGULERINGSPLAN
Profil: 15600-16300
Ark.nr.
Kartblad E18 01 22
Tegn. nr. R3

Originalkart
Oppdrag nr.
Fotodekning

Forslag til reguleringsbestemmelser

I tilknytning til reguleringsplanforslag for E18 på strekningen gjennom Drangsdalen vist på kart R1-R5 datert 20.01.94, foreslås flg. reguleringsbestemmelser.

Prgr. 1 GENERELLE BESTEMMELSER

Disse reguleringsbestemmelsene gjelder for det området som på plankartet er vist med reguleringsgrense.

Prgr. 2 OMRÅDER FOR TRAFIKKFORMÅL

Området reguleres til offentlig trafikkformål.

- Kjøreveg
- Annet vegareal

Prgr. 3 BYGGEGRENSER

Ang. byggegrenser gjelder flg.:
For E18 gjelder 30m byggegrense målt fra senterlinje veg.

Prgr. 4 SPESIALOMRÅDER, FRISIKTSONER

Området vist som frisiktsone reguleres til spesialområde. Innenfor frisiktsone skal det være fri sikt ned til en høyde på 0,5m over bakkenivå.

TEGNFORKLARING

R3

PBL. 25 REGULERINGSFORMÅL

1 BYGGEOMRÅDER
- BOLIGER
- HYTTER/BAKKE
- FORRETNINGER, KONTOR M.V.
- INDUSTRI
- OFFENTLIG BYGNINGER
- ALMENNYTTIGE FORMÅL
- BYGGEOMRÅDE S/M

2 LANDBRUKSOMRÅDER
- JORDBRUK / SKOGBRUK / FORTAU

3 TRAFIKKOMRÅDER
- KJØREVEG
- GANG- OG SYKKELVEG, FORTAU
- ANNET VEGAREAL

4 FRIOMRÅDER
- PARK, TURVEG, LEKEPLASS
- BADEPLASS / TEK

5 FAREOMRÅDER
- RAS / FLOM
- HØYSPENTLINJE

6 SPESIALOMRÅDER
- BEVARING
- KLIMAVERNSONE
- FRISIKTSONE

7 FELLESOMRÅDER
- FELLES AVKJØRSEL
- FELLES LEKEPLASS

8 FORNYELSEOMRÅDER

STREKSYMBOLER M.V.
- PLANENS BEGRENSNING
- GRENSE FOR REGULERINGSOMRÅDE
- BYGGEGRENSE MOT VEG
- ØG ANNEN BEBYGGELSE
- PÅBUDT PLASSERING BYGGELINJE
- TOMTEGRENSE
- EKSISTERENDE EIENDOMS-GRENSE SOM OPPHEVES
- ANNEN BYGGEGRENSE
- SENTERLINJE REGULERT VEG
- OMRISS AV PLANLAGTE BYGG
- OMRISS AV BYGG SOM SKAL BEVARES

1994 001

Forslag til reguleringsplan for
E18 HP 01
STREKNING Vest-Agder gr.-Heskestad

Forslagsstiller: STATENS VEGVESEN ROGALAND

Målestokk 1:1000
Tegn. nr.
Kartblad
Saksbeh. / tegn. GE / Bon.
Dato Rev.

PLAN- OG BYGNINGSLOVEN	Dato	Sakstr.	Signatur
FORVARSLING			
1. GANGS BEHANDLING I BYGNINGSRÅDET			
UTLEGGELSE TIL OFFENTLIG ETTERSYN			
2. GANGS BEHANDLING I BYGNINGSRÅDET			
EVT. NY UTLEGGELSE TIL OFFENTLIG ETTERSYN			
NY BEHANDLING I BYGNINGSRÅDET			
KOMMUNESTYRET			

LUND KOMMUNE

Created for free by https://foxyutils.com



Originalkart

Oppdrag nr.

Fotodekning

Nr.	Endring–Erstatning	Dato	Sign.

STATENS VEGVESEN
ROGALAND

Målestokk Hor. 1:1000 Vert.
Ekvidist. 1m

VEG E18 HP 01 VEST-AGDER GR. - HESKESTAD x Rv 501
STREKNING v/DRANGSDALEN

Temaplan: REGULERINGSPLAN
Profil: 16300-17050
Ark.nr: Kartblad E18 01 23
Tegn. nr. R 4

Forslag til reguleringsbestemmelser

I tilknytning til reguleringsplanforslag for E18 på strekningen gjennom Drangsdalen vist på kart R1-R5 datert 20.01.94, foreslås flg. reguleringsbestemmelser

Prgr. 1 GENERELLE BESTEMMELSER

Disse reguleringsbestemmelsene gjelder for det området som på plankartet er vist med reguleringsgrense

Prgr. 2 OMRÅDER FOR TRAFIKKFORMÅL

Området reguleres til offentlig trafikkformål

- Kjøreveg
- Annet vegareal

Prgr. 3 BYGGEGRENSER

Ang. byggegrenser gjelder flg.
For E18 gjelder 30m byggegrense målt fra senterlinje veg

Prgr. 4 SPESIALOMRÅDER, FRISIKTSONER

Området vist som frisiktsone reguleres til spesialområde. Innenfor frisiktsone skal det være fri sikt ned til en høyde på 0,5m over bakkenivå

TEGNFORKLARING

R4

PBL. 25. REGULERINGSFORMÅL

1 BYGGEOMRÅDER
- BOLIGER
- HYTTER / NAUST
- FORRETNINGER, KONTOR M.V
- INDUSTRI
- OFFENTLIGE BYGNINGER
- ALMENNYTTIGE FORMÅL
- BYGGEOMRÅDE S.NR

2 LANDBRUKSOMRÅDER
- JORDBRUK / SKOGBRUK / FORTAU

3 TRAFIKKOMRÅDER
- KJØREVEG
- GANG- OG SYKKELVEG, FORTAU
- ANNET VEGAREAL

4 FRIOMRÅDER
- PARK, TURVEG, LEKEPLASS
- BADEPLASS / LEK

5 FAREOMRÅDER
- RAS / FLOM
- HØYSPENTLINJE

6 SPESIALOMRÅDER
- BEVARING
- KLIMAVERNSONE
- FRISIKTSONE

7 FELLESOMRÅDER
- FELLES AVKJØRSEL
- FELLES LEKEPLASS

8 FORNYELSEOMRÅDER

STREKSYMBOLER M.V
- PLANENS BEGRENSNING
- GRENSE FOR REGULERINGSOMRÅDE
- BYGGEGRENSE MOT VEG OG ANNEN BEBYGGELSE
- PÅRUDT PLASSERING BYGGELINJE
- TOMTEGRENSE
- EKSISTERENDE EIENDOMS-GRENSE SOM OPPHEVES
- ANNEN BYGGEGRENSE
- SENTERLINJE REGULERT VEG
- OMRISS AV PLANLAGTE BYGG
- OMRISS AV BYGG SOM SKAL BEVARES

1994001

Forslag til reguleringsplan for
E18 HP 01
STREKNING Vest-Agder gr.-Heskestad

Forslagsstiller: STATENS VEGVESEN ROGALAND

Målestokk: 1:1000
Tegn. nr.
Kartblad
Saksbeh. / tegn. GE / Ban
Dato Rev.

FØRGE PLAN - OG BYGNINGSLOVEN	Dato	Saksnr	Signatur
FORVARSLING			
1. GANGS BEHANDLING I BYGGINGSRÅDET			
UTLEGGELSE TIL OFFENTLIG ETTERSYN			
2. GANGS BEHANDLING I BYGGINGSRÅDET			
EVT. NY UTLEGGELSE TIL OFFENTLIG ETTERSYN			
NY BEHANDLING I BYGGINGSRÅDET			
KOMMUNESTYRE			

LUND KOMMUNE

Created for free by https://foxyutils.com

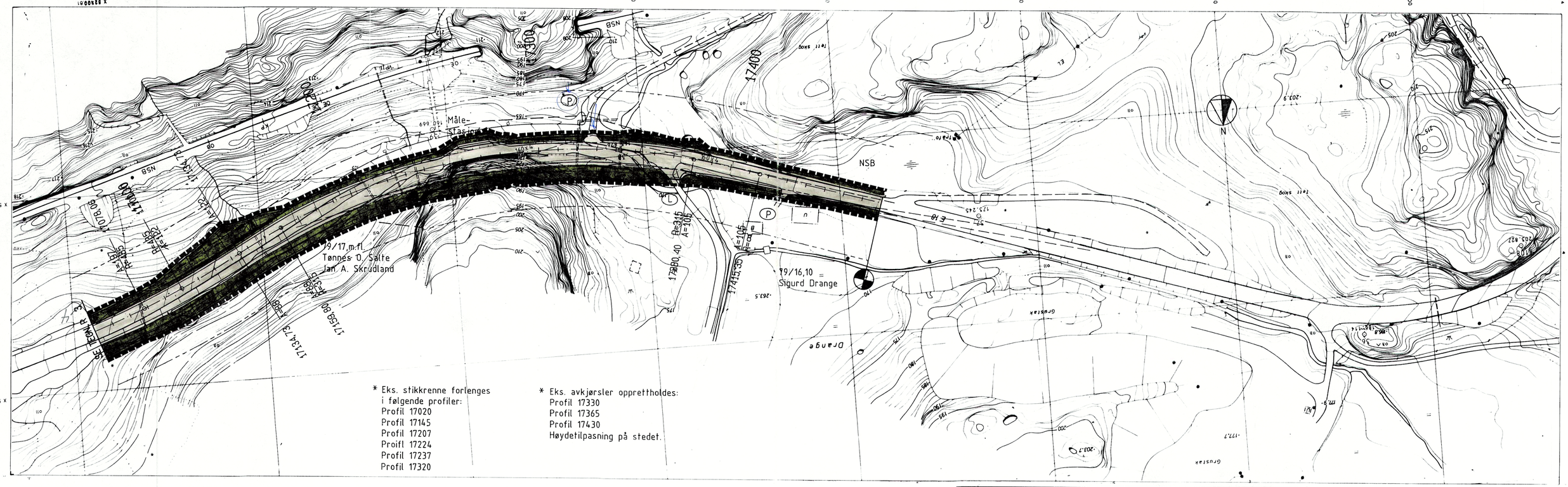
Y 21000
Y 21200
Y 21400
Y 21600
Y 21800
Y 20000
Y 20200
Y 20400
Y 2032154
X 527800
X 527700
X 527600
X 524000
17400
17430
17415,35
17380,40
R=315
A=105
A=105
NSB
E 18
Drange
Grustak
Grustak
Måle-
stasjon
P
P
L
N
19/17 m.fl.
Tønnes O. Salte
Jan A. Skrudland
19/16,10
Sigurd Drange
17134,73
17139,80
17108,08
17100,00
17134,73
RE 152
RE 153
RE 154
RE 155
RE 156
RE 157
RE 158
RE 159
RE 160
RE 161
RE 162
RE 163
RE 164
RE 165
RE 166
RE 167
RE 168
RE 169
RE 170
RE 171
RE

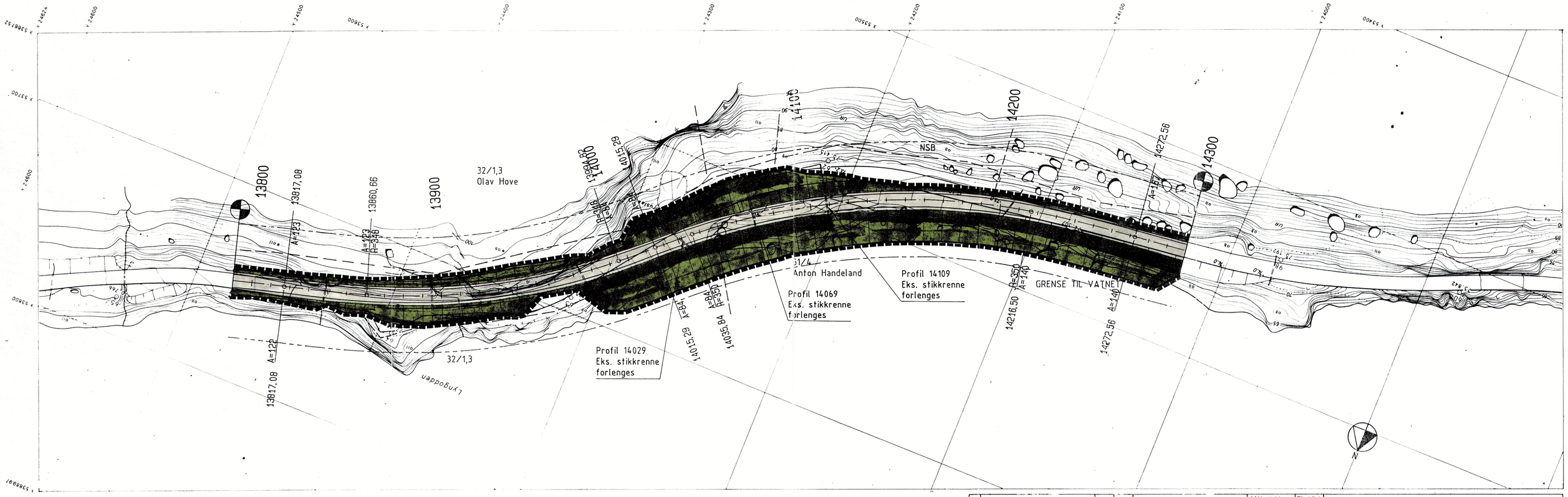

Nr.	Endring-Erstatning	Dato	Sign.	STATENS VEGVESEN ROGALAND	Målestokk Hor. 1:1000 Vert.	Ekvidist. 1m	VEG E18 HP 01 VEST-AGDER GR. - HESKESTAD x Rv.501 STREKNING v/HOVSVATNET	
					Temaplan REGULERINGSPLAN		Profil 13790 - 14300	Ark.nr. Kartblad	Tegn. nr. R1

Originalkart

Oppdrag nr.

Fotodekning

Forslag til reguleringsbestemmelser

I tilknytning til reguleringsplanforslag for E18 på strekningen gjennom Drangsdalen vist på kart R1-R5 datert 20.01.94, foreslås ftg. reguleringsbestemmelser

Prgr. 1 GENERELLE BESTEMMELSER

Disse reguleringsbestemmelsene gjelder for det området som på plankartet er vist med reguleringsgrense

Prgr. 2 OMRÅDER FOR TRAFIKKFORMÅL

Området reguleres til offentlig trafikkformål

- Kjøreveg
- Annet vegareal

Prgr. 3 BYGGEGRENSER

Ang. byggegrenser gjelder ftg.

For E18 gjelder 30m byggegrense målt fra senterlinje veg

Prgr. 4 SPESIALOMRÅDER, FRISIKTSONER

Området vist som frisiktsone reguleres til spesialområde. Innenfor frisiktsone skal det være fri sikt ned til en høyde på 0,5m over bakkenivå

TEGNFORKLARING

PBL. 25 REGULERINGSFORMÅL

1 BYGGEOMRÅDER
- BOLIGER
- HYTTER / NAUST
- FORRETNINGER, KONTOR M.V.
- INDUSTRI
- OFFENTLIGE BYGNINGER
- ALMENNYTTIGE FORMÅL
- BYGGEOMRÅDE SJØ

2 LANDBRUKSOMRÅDER
- JORDBRUK / SKOGBRUK / FORTAU

3 TRAFIKKOMRÅDER
- KJØREVEG
- GANG- OG SYKKELVEG, FORTAU
- ANNET VEGAREAL

4 FRIOMRÅDER
- PARK, TURVEG, LEKEPLASS
- BADEPLASS, VIK

5 FAREOMRÅDER
- RAS / FENOM
- INNSPENTLINJE

6 SPESIALOMRÅDER
- BEVARING
- KLIMAVERNSONE
- FRISIKTSONE

7 FELLESOMRÅDER
- FELLES AVKJØRSEL
- FELLES LEKEPLASS

R1.

8 FORNYELSEOMRÅDER

STREKSYMBOLER M.V.
- PLANENS BEGRENSNING
- GRENSE FOR REGULERINGSOMRÅDE
- BYGGEGRENSE MOT VEG OG ANNEN BEBYGGELSE
- PÅBUDT PLASSERING BYGGELINJE
- TOMTEGRENSE
- EKSISTERENDE EIENDOMS-GRENSE SOM OPPHEVES
- ANNEN BYGGEGRENSE
- SENTERLINJE REGULERT VEG
- OMRISS AV PLANLAGTE BYGG
- OMRISS AV BYGG SOM SKAL BEVARES

1994001

Forslag til reguleringsplan for E18 HP 01 STREKNING Vest-Agder gr.-Heskestad			Målestokk 1:1000
			Tegn. nr.
			Kartblad
			Saksbeh. / tegn. GE / Bøn
Forslagsstiller STATENS VEGVESEN ROGALAND			Dato Rev.
TRAFIKEPLAN- OG BYGGINGSDIVISJON	Dato	Saksbr.	Signatur
FORVARSING			
1. GANGS BEHANDLING I BYGGINGSRÅDET			
UTLEGGELSE TIL OFFENTLIG ETTERSYN			
2. GANGS BEHANDLING I BYGGINGSRÅDET			
EVT. NY UTLEGGELSE TIL OFFENTLIG ETTERSYN			
NY BEHANDLING I BYGGINGSRÅDET			
KOMMUNESTYRE			
LUND KOMMUNE			

Created for free by https://foxyutils.com

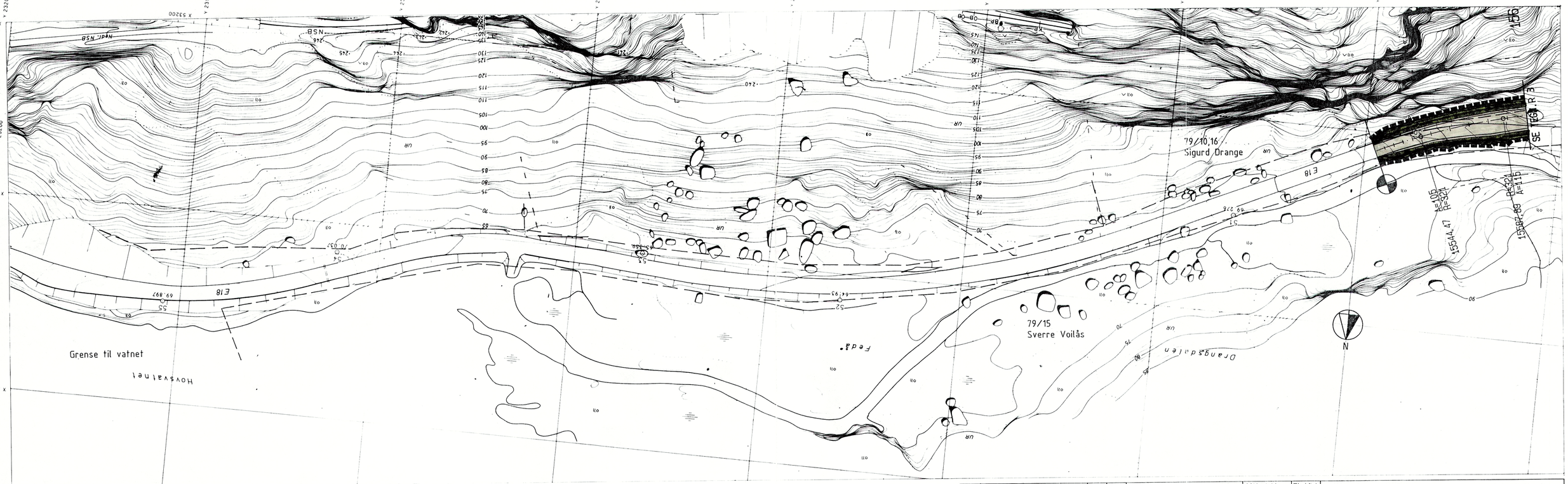

Nr.	Endring–Erstatning	Dato	Sign.

STATENS VEGVESEN
ROGALAND

Målestokk Hor. 1:1000 Vert.
Ekvidist. 1m
VEG E18 HP 01 VEST-AGDER GR. - HESKESTAD x Rv.501
STREKNING v/DRANGSDALEN
Temaplan REGULERINGSPLAN
Profil 15520-15600
Ark.nr.
Kartblad E18 01 21
Tegn. nr. R2

Originalkart
Oppdrag nr.
Fotodekning

Forslag til reguleringsbestemmelser

I tilknytning til reguleringsplanforslag for E18 på strekningen gjennom Drangsdalen vist på kart R1-R5 datert 20.01.94, foreslås flg. reguleringsbestemmelser

Prgr. 1 GENERELLE BESTEMMELSER

Disse reguleringsbestemmelsene gjelder for det området som på plankartet er vist med reguleringsgrense

Prgr. 2 OMRÅDER FOR TRAFIKKFORMÅL

Området reguleres til offentlig trafikkformål

- Kjøreveg
- Annet vegareal

Prgr. 3 BYGGEGRENSER

Ang. byggegrenser gjelder flg.
For E18 gjelder 30m byggegrense målt fra senterlinje veg

Prgr. 4 SPESIALOMRÅDER, FRISIKTSONER

Området vist som frisiktsone reguleres til spesialområde. Innenfor frisiktsone skal det være fri sikt ned til en høyde på 0,5m over bakkenivå

TEGNFORKLARING

PBL. 25 REGULERINGSFORMÅL

1 BYGGEOMRÅDER
- BOLIGER
- HYTTER / NAUSTI
- FORRETNINGER, KONTOR M.V.
- INDUSTRI
- OFFENTLIGE BYGNINGER
- ALMINNELIGE FORMÅL
- BYGGEOMRÅDE S.M.

2 LANDBRUKSOMRÅDER
- JORDBRUK / SKOGBRUK / FORTAU

3 TRAFIKKOMRÅDER
- KJØREVEG
- GANG- OG SYKKELVEG, FORTAU
- ANNET VEGAREAL

4 FRIOMRÅDER
- PARK, TURVEG, LEKEPLASS
- BADEPLASS / LEK

5 FAREOMRÅDER
- RAS / FLOM
- HØYSPENTLINJE

6 SPESIALOMRÅDER
- BEVARING
- KLIMAVERNSONE
- FRISIKTSONE

7 FELLESOMRÅDER
- FELLES AVKJØRSEL
- FELLES LEKEPLASS

8 FORNYELSEOMRÅDER

STREKSYMBOLER M.V.
- PLANENS BEGRENSNING
- GRENSE FOR REGULERINGSOMRÅDE
- BYGGEGRENSE MOT VEG OG ANNEN BEBYGGELSE
- PÅBUDT PLASSERING BYGGELINJE
- TOMTEGRENSE
- EKSISTERENDE EIENDOMS-GRENSE SOM OPPHEVES
- ANNEN BYGGEGRENSE
- SENTERLINJE REGULERT VEG
- OMRISS AV PLANLAGT BYGG
- OMRISS AV BYGG SOM SKAL BEVARES

R2

1994 001

Forslag til reguleringsplan for
E18 H.P. 01
STREKNING Vest-Agder gr.-Heskestad

Målestokk 1:1000
Tegn. nr.
Kartblad
Saksbeh. / Tegn. GE / Bsh.
Dato Rev.

Forslagsstiller STATENS VEGVESEN ROGALAND

FORUTGÅENDE PLAN- OG BYGGINGSSYSTEM	Dato	Saksnr	Signatur
FORVARSLING			
1. GANGS BEHANDLING I BYGGINGSRÅDET			
UTLEGGELSE TIL OFFENTLIG ETTERSYN			
2. GANGS BEHANDLING I BYGGINGSRÅDET			
EVT. NY UTLEGGELSE TIL OFFENTLIG ETTERSYN			
NY BEHANDLING I BYGGINGSRÅDET			
KOMMUNESTYRE			

LUND KOMMUNE

Created for free by https://foxyutils.com