Statens vegvesen

TROMS fylkeskommune
ROMSSA fylkkasuohkan

TEGNINGSHEFTE

DETALJREGULERINGSPLAN

Prosjekt: Fv. 848 Segelstein

Parsell: Hp02 Fornes-Ibestadtunnelen n, 10100-14100 m

Kommune: Ibestad

Martin Venås, Svv

TEKNISKE DATA

Profil:	6,5 m
Dimensjoneringsklasse:	Hø1
Fartsgrense:	80 km/t
Trafikkgrunnlag (ÅDT):	ÅDT (2037) = 370 kjøretøy/døgn

KOMM 1917 PLANID 2017004

Region nord

Dato: April 2019

Statens vegvesen

A102 **TEGNINGSLISTE**

Prosjekt: Reguleringsplan Fv.848 Segelstein Hp2 Fornes- Ibestadtunnelen

Ajour pr 23.01.2019 **Liste nr.1**

Reguleringsplan

Tegn. Nr.	Tegningstittel		Orig. Format	Målestokk	Orig. Dato	Revisjon		Utarbeidet av	Merknader
						Bokstav	Dato		
A-tegninger									
A102	Tegningsliste	Fv. 848 Segelstein, Ibestad kommune	A3		23.01.2019			peinda	Dette ark
B-tegninger									
B101	Oversikt Plan og profil. 11000 pr-350-3450	Fv. 848 Segelstein, Ibestad kommune	A1	1:5000	23.01.2019			peinda	Ortofoto
B01	Oversikt Plan og profil. 11000 pr-350-750	Fv. 848 Segelstein, Ibestad kommune	A1	1:1000/1:200	23.01.2019			peinda	Ortofoto
B02	Oversikt plan og profil. 11000 pr-750-1450	Fv. 848 Segelstein, Ibestad kommune	A1	1:1000/1:200	23.01.2019			peinda	Ortofoto
B03	Oversikt plan og profil. 11000 pr-1450-2200	Fv. 848 Segelstein, Ibestad kommune	A1	1:1000/1:200	23.01.2019			peinda	Ortofoto
B04	Oversikt plan og profil. 11000 pr-2200-2850	Fv. 848 Segelstein, Ibestad kommune	A1	1:1000/1:200	23.01.2019			peinda	Ortofoto
B05	Oversikt plan og profil. 11000 pr-2850-3450	Fv. 848 Segelstein, Ibestad kommune	A1	1:1000/1:200	23.01.2019			peinda	Ortofoto
C-tegninger									
C01	Plan og profil. Hovedveg 11000 pr-350-750	Fv. 848 Segelstein, Ibestad kommune	A1	1:1000/1:200	23.01.2019			peinda	
C02	Plan og profil. Hovedveg 11000 pr-750-1450	Fv. 848 Segelstein, Ibestad kommune	A1	1:1000/1:200	23.01.2019			peinda	
C03	Plan og profil. Hovedveg 11000 pr-1450-2200	Fv. 848 Segelstein, Ibestad kommune	A1	1:1000/1:200	23.01.2019			peinda	
C04	Plan og profil. Hovedveg 11000 pr-2200-2850	Fv. 848 Segelstein, Ibestad kommune	A1	1:1000/1:200	23.01.2019			peinda	
C05	Plan og profil. Hovedveg 11000 pr2850-3450	Fv. 848 Segelstein, Ibestad kommune	A1	1:1000/1:200	23.01.2019			peinda	
F-tegninger									
F01	Normalprofil fylkesveg	Fv. 848 Segelstein, Ibestad kommune	A1	1:50	23.01.2019			peinda	
U-tegninger									
U01	Tverrprofiler vegmodell 11000	Fv. 848 Segelstein, Ibestad kommune	A3	1:200	23.01.2019			peinda	
X-tegninger									
X101	L_støykart	Fv. 848 Segelstein, Ibestad kommune	A1	1:500	23.01.2019			felalv	
X102	L_støysonekart	Fv. 848 Segelstein, Ibestad kommune	A1	1:1000	23.01.2019			felalv	
X201	L_støy_ved_fasade	Fv. 848 Segelstein, Ibestad kommune	A1	som vist	23.01.2019			felalv	

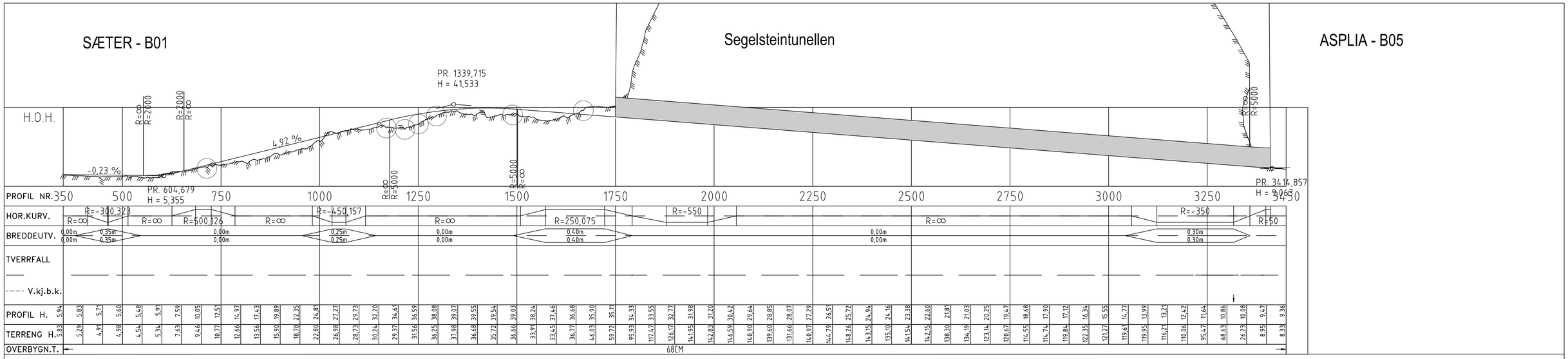

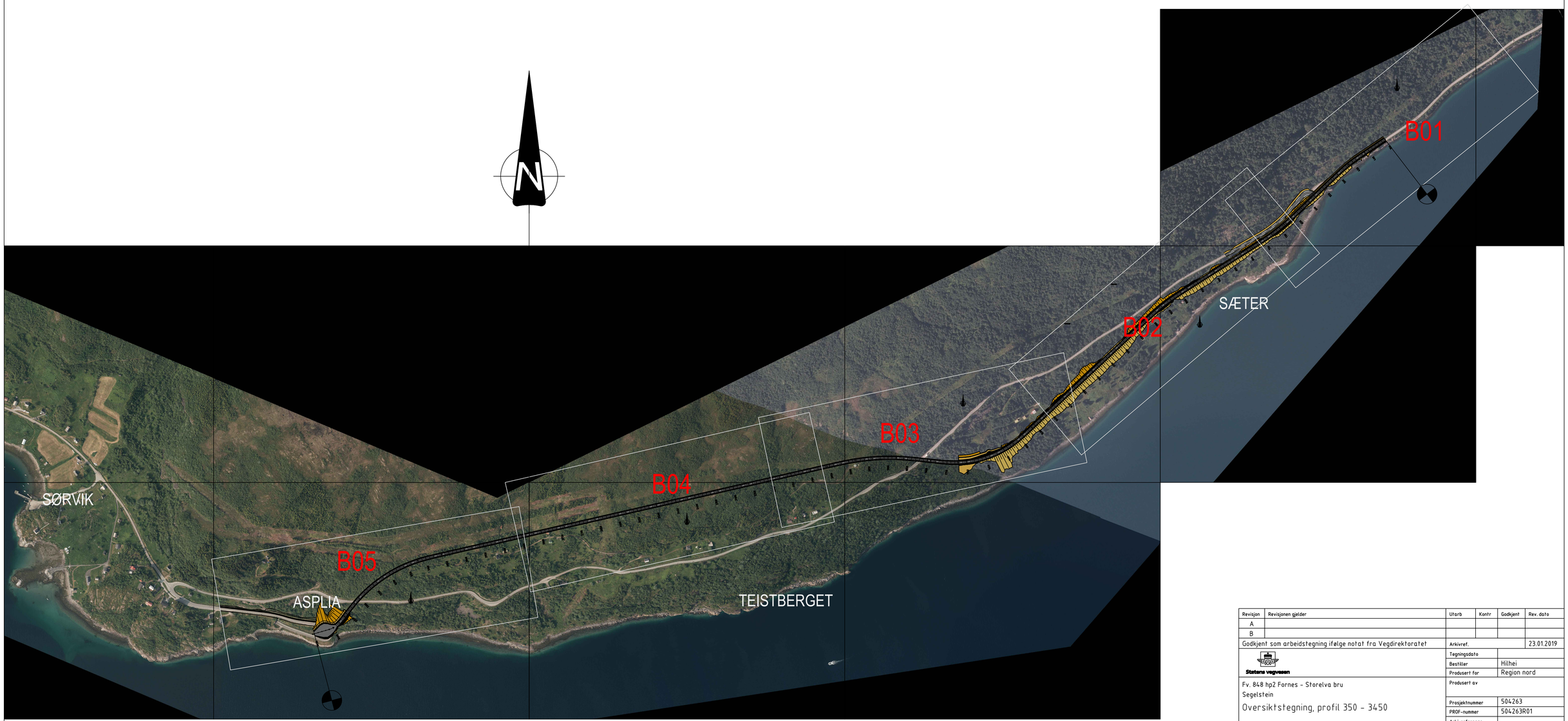

Revisjon	Revisjonen gjelder	Utarb	Kontr	Godkjent	Rev. dato
A					
B					

Godkjent som arbeidstegning ifølge notat fra Vegdirektoratet — Arkivref. — 23.01.2019

Statens vegvesen

Fv. 848 hp2 Fornes - Storelva bru
Segelstein
Oversiktstegning, profil 350 - 3450

Reguleringsplan

Tegningsdato	
Bestiller	Hilhei
Produsert for	Region nord
Produsert av	
Prosjektnummer	504263
PROF-nummer	504263R01
Arkivreferanse	
Byggverksnummer	
Målestokk A1	1:5000
Tegningsnummer / revisjonsbokstav	B101

Utarbeidet av	Kontrollert av	Godkjent av	Konsulentarkiv

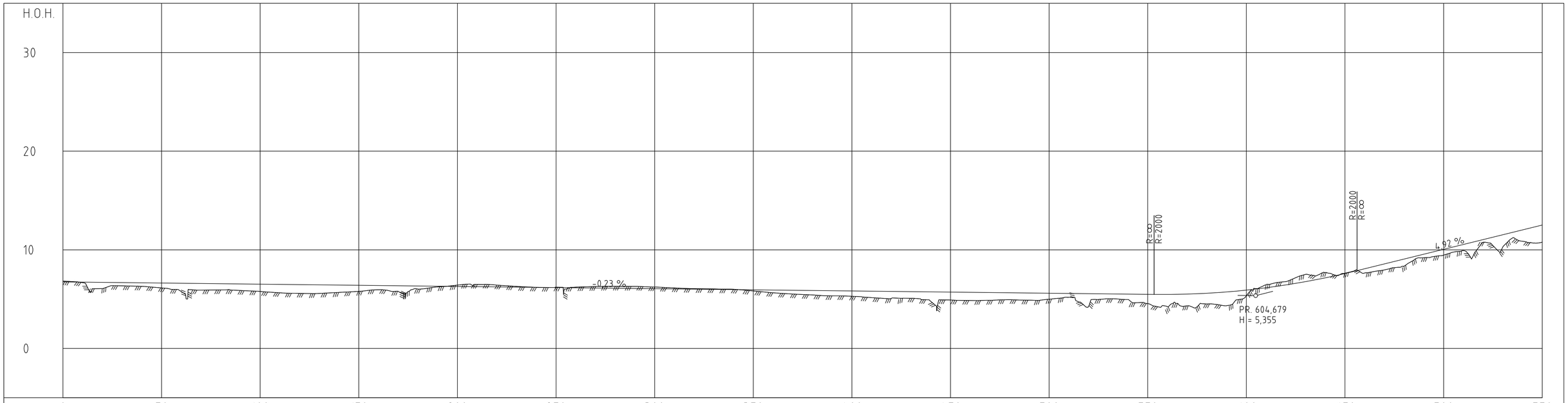

PROFIL NR.	0	50	100	150	200	250	300	350	400	450	500	550	600	650	700	750
HOR.KURV.	R=∞		A=95,499	R=-240,073	A=69,282	A=77,46 R=200,081	A=89,443	R=∞		A=122,474 R=-300,323	A=122,474	R=∞		A=173,205	R=500,126	A=173,205
BREDDEUTV.				0,40m 0,40m	0,00m 0,00m	0,50m 0,50m		0,00m 0,00m		0,35m 0,35m				0,00m 0,00m		
TVERRFALL H.kj.b.k.	3,0%	3,0%	3,0%	8,0%	8,0%	0,0% 8,0%	8,0% 3,0%	3,0%	3,0%	3,0%	8,0%	3,0%	3,0%	3,0%	3,0% 6,5%	6,5% 3,3%
V.kj.b.k.																

| PROFIL H. | 6,75 | 6,72 | 6,70 | 6,68 | 6,65 | 6,63 | 6,61 | 6,59 | 6,56 | 6,54 | 6,52 | 6,49 | 6,47 | 6,45 | 6,42 | 6,40 | 6,38 | 6,36 | 6,33 | 6,31 | 6,29 | 6,26 | 6,24 | 6,22 | 6,19 | 6,17 | 6,15 | 6,13 | 6,10 | 6,08 | 6,06 | 6,03 | 6,01 | 5,99 | 5,96 | 5,94 | 5,92 | 5,90 | 5,87 | 5,85 | 5,83 | 5,80 | 5,78 | 5,76 | 5,73 | 5,71 | 5,69 | 5,66 | 5,64 | 5,62 | 5,60 | 5,57 | 5,55 | 5,53 | 5,50 | 5,48 | 5,47 | 5,51 | 5,59 | 5,73 | 5,91 | 6,15 | 6,44 | 6,77 | 7,16 | 7,59 | 8,08 | 8,57 | 9,06 | 9,55 | 10,05 | 10,54 | 11,03 | 11,52 | 12,02 | 12,51 |
|---|---|---|---|---|---|---|---|---|---|---|---|---|---|---|---|---

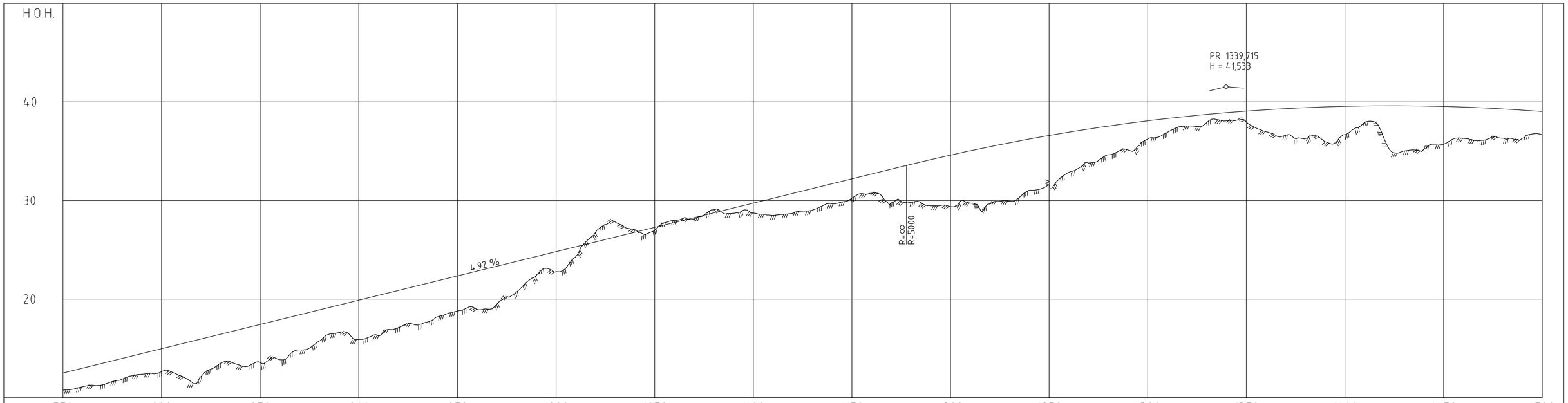

PROFIL NR. 750 800 850 900 950 1000 1050 1100 1150 1200 1250 1300 1350 1400 1450 1500

HOR.KURV. A=173,205 R=∞ A=150 R=-450,157 A=150 R=∞

BREDDEUTV. 0,00m 0,00m 0,25m 0,25m 0,00m 0,00m

TVERRFALL

H.kj.b.k. 3,0% 3,0% 3,0% 3,0% 6,9% 6,9% 3,0% 3,0% 3,0% 3,8%

V.kj.b.k.

PROFIL H.	TERRENG H.
12,51	10,77
13,00	11,11
13,49	11,31
13,98	11,88
14,48	12,38
14,97	12,66
15,46	12,20
15,95	12,15
16,45	13,50
16,94	13,28
17,43	13,56
17,92	13,85
18,41	14,86
18,91	15,75
19,40	16,61
19,89	15,90
20,38	16,29
20,87	17,10
21,37	17,37
21,86	18,21
22,35	18,78
22,84	18,95
23,34	19,50
23,83	20,72
24,32	22,41
24,81	22,80
25,30	24,30
25,80	26,78
26,29	27,83
26,78	27,03
27,27	26,98
27,77	27,98
28,26	28,15
28,75	29,09
29,24	28,77
29,73	28,73
30,23	28,49
30,72	28,77
31,21	29,02
31,70	29,66
32,20	30,24
32,69	30,74
33,18	29,76
33,67	29,82
34,15	29,47
34,61	29,37
35,04	29,74
35,46	29,67
35,86	29,93
36,24	31,03
36,59	31,56
36,93	32,85
37,25	33,80
37,55	34,63
37,82	35,12
38,08	36,25
38,32	36,92
38,54	37,55
38,73	37,92
38,91	38,09
39,07	37,98
39,20	36,98
39,32	36,61
39,42	36,29
39,50	35,96
39,55	36,68
39,59	37,92
39,61	36,18
39,60	35,02
39,58	35,19
39,54	35,72
39,48	36,30
39,39	36,11
39,29	36,31
39,17	36,31
39,03	36,66

OVERBYGN.T. 68CM

TEGNFORKLARING :

- Eksisterende eiendomsgrense
- Rekkverk
- Mur
- Terrengprofil jord
- Terrengprofil fjell
- Avkjørsel
- (P) Avkjørselstype; se tegning E1
- 68000 Henvisning til vegmodell
- 12/297 gårds- og bruksnummer

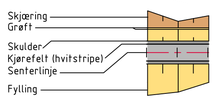

Revisjon	Revisjonen gjelder	Utarb	Kontr	Godkjent	Rev. dato
A					
B					

Statens vegvesen

Fv. 848 hp2 Fornes-Storelva bru
Segelstein

Oversikt plan og profil, 750-1450

Reguleringsplan

Utarbeidet av	Kontrollert av	Godkjent av	Konsulentarkiv

Arkivref.	
Tegningsdato	23.01.2019
Bestiller	
Produsert for	Region nord
Produsert av	
Prosjektnummer	
PROF-nummer	504263R01
Arkivreferanse	
Byggverksnummer	
Målestokk A1	1:1000
Tegningsnummer / revisjonsbokstav	B02

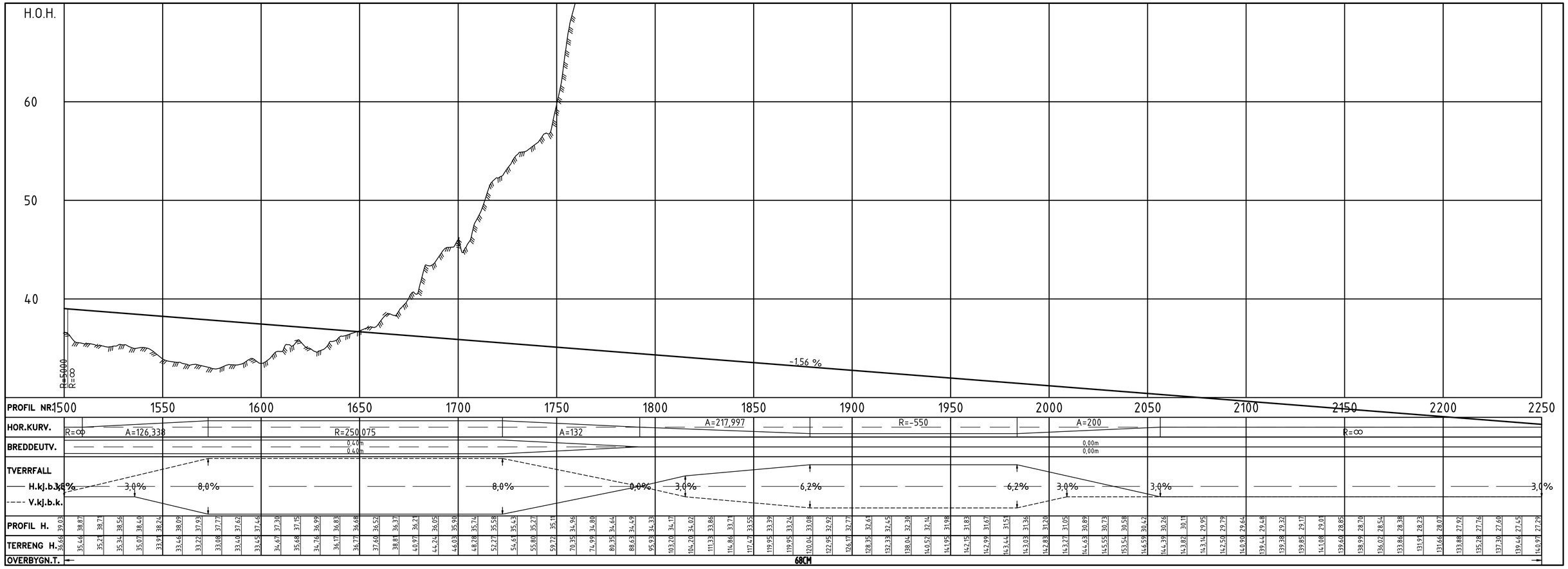

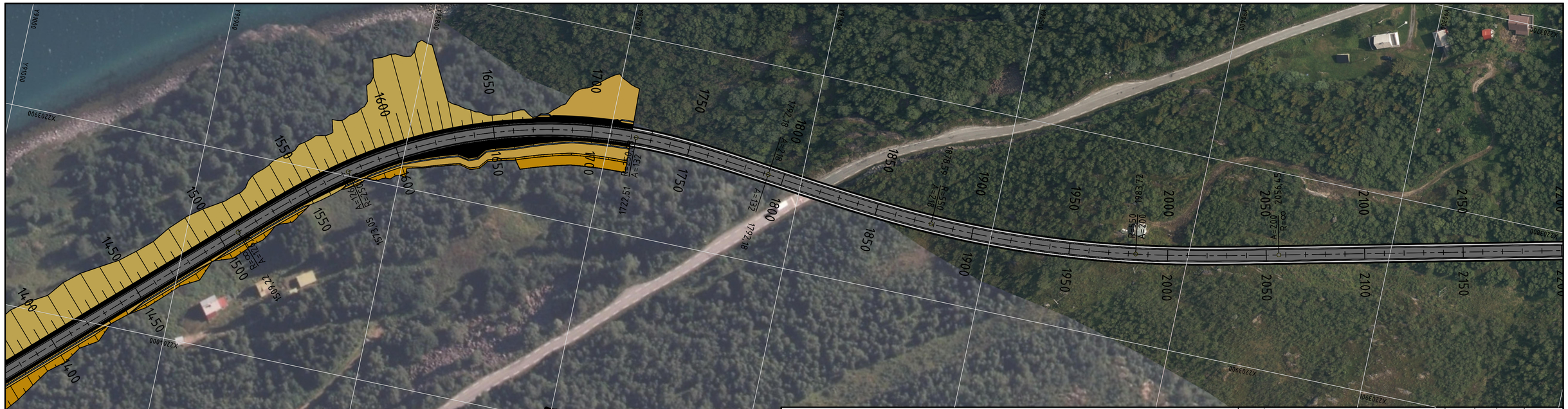

TEGNFORKLARING :

- Eksisterende eiendomsgrense
- Rekkverk
- Mur
- Terrengprofil jord
- Terrengprofil fjell
- Avkjørsel
- (P) Avkjørselstype; se tegning E1
- 68000 Henvisning til vegmodell
- 12/297 gårds- og bruksnummer

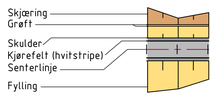

Revisjon	Revisjonen gjelder	Utarb	Kontr	Godkjent	Rev. dato
A					
B					

Statens vegvesen

Fv. 848 hp2 Fornes-Storelva bru
Segelstein

Oversikt plan og profil, 1450-2200

Reguleringsplan

Arkivref.	
Tegningsdato	23.01.2019
Bestiller	
Produsert for	Region nord
Produsert av	
Prosjektnummer	
PROF-nummer	504263R01
Arkivreferanse	
Byggverksnummer	
Målestokk A1	1:1000
Tegningsnummer / revisjonsbokstav	B03

Utarbeidet av	Kontrollert av	Godkjent av	Konsulentarkiv

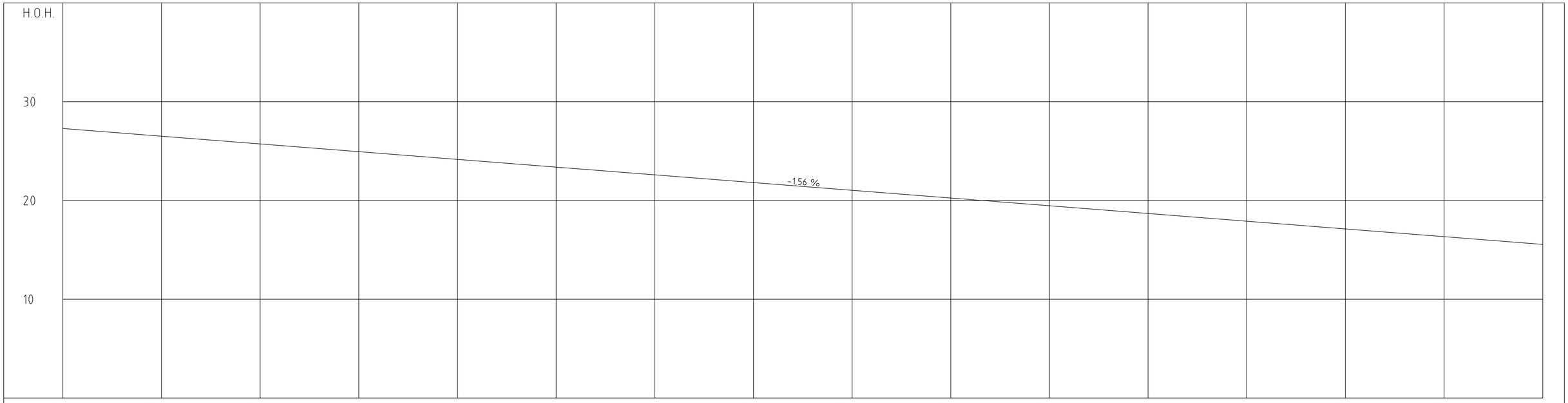

PROFIL NR	2250	2300	2350	2400	2450	2500	2550	2600	2650	2700	2750	2800	2850	2900	2950	3000
HOR.KURV.								R=∞								
BREDDEUTV.								0,00m 0,00m								
TVERRFALL H.kj.b.k.	3,0%															3,0%
TVERRFALL V.kj.b.k.																
PROFIL H.	27,29	27,13	26,98	26,82	26,66	26,51	26,35	26,19	26,04	25,88	25,72	25,57	25,41	25,26	25,10	24,94
TERRENG H.	144,97	140,82	140,54	140,47	142,07	144,79	147,71	149,53	150,39	149,90	148,26	146,49	145,60	145,19	144,65	143,15
OVERBYGN.T.	68CM															

PROFIL NR	2300	2350	2400	2450	2500	2550	2600	2650	2700	2750	2800	2850	2900	2950	3000
PROFIL H.	24,79	24,63	24,47	24,32	24,16	24,00	23,85	23,69	23,53	23,38	23,22	23,06	22,91	22,75	22,60
TERRENG H.	141,68	140,68	139,40	137,47	135,10	133,02	134,95	135,78	139,26	141,54	141,15	141,34	142,95	142,95	142,15
OVERBYGN.T.															

PROFIL NR	2450	2500	2550	2600	2650	2700	2750	2800	2850	2900	2950	3000
PROFIL H.	22,44	22,28	22,13	21,97	21,81	21,66	21,50	21,34	21,19	21,03	20,87	20,72
TERRENG H.	141,31	141,95	141,72	140,58	138,30	137,32	136,38	135,53	135,36	134,19	132,30	130,49
OVERBYGN.T.												

PROFIL NR	2950	3000
PROFIL H.	20,56	20,40
TERRENG H.	128,41	125,76
OVERBYGN.T.		

PROFIL NR	3000	3050	3100	3150	3200	3250	3300	3350	3400	3450	3500	3550	3600	3650	3700	3750	3800	3850	3900	3950	4000
PROFIL H.	20,25	20,09	19,94	19,78	19,62	19,47	19,31	19,15	19,00	18,84	18,68	18,53	18,37	18,21	18,06	17,90	17,74	17,59	17,43	17,28	17,12
TERRENG H.	123,14	121,24	120,37	120,32	119,98	120,67	120,13	118,32	116,40	114,68	114,55	113,65	113,91	114,13	114,04	114,74	115,44	118,29	119,60	119,29	119,84
OVERBYGN.T.																					

PROFIL NR	4050	4100	4150	4200	4250	4300	4350	4400	4450	4500	4550	4600	4650	4700	4750	4800	4850
PROFIL H.	16,96	16,81	16,65	16,49	16,34	16,18	16,02	15,87	15,71	15,55							
TERRENG H.	119,27	120,77	122,47	122,76	122,35	122,95	123,46	122,84	122,86	121,27							
OVERBYGN.T.																	

TEGNFORKLARING :

- Eksisterende eiendomsgrense
- Rekkverk
- Mur
- Terrengprofil jord
- Terrengprofil fjell
- Avkjørsel
- (P) Avkjørselstype; se tegning E1
- 68000 Henvisning til vegmodell
- 12/297 gårds- og bruksnummer

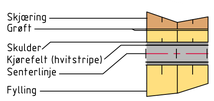

Revisjon	Revisjonen gjelder	Utarb	Kontr	Godkjent	Rev. dato
A					
B					

Statens vegvesen

Arkivref.	
Tegningsdato	23.01.2019
Bestiller	
Produsert for	Region nord
Produsert av	
Prosjektnummer	
PROF-nummer	504263R01
Arkivreferanse	
Byggverksnummer	
Målestokk A1	1:1000
Tegningsnummer / revisjonsbokstav	B04

Fv. 848 hp2 Fornes Storelva bru
Segelstein

Oversikt plan og profil, 2200-2850

Reguleringsplan

Utarbeidet av	Kontrollert av	Godkjent av	Konsulentarkiv

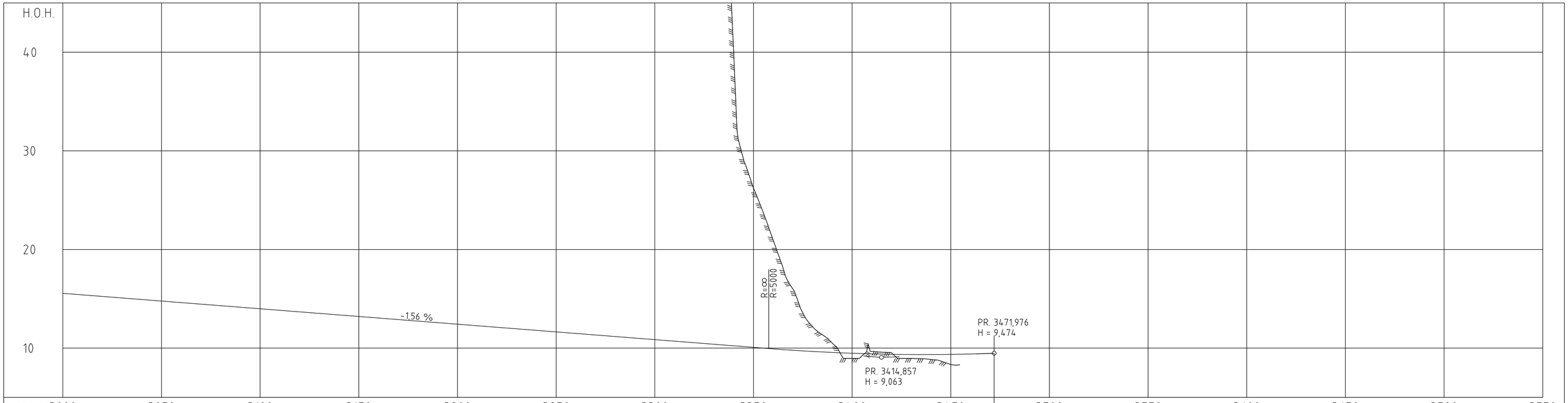

PROFIL NR	3000	3050	3100	3150	3200	3250	3300	3350	3400	3450	3500	3550	3600	3650	3700	3750
HOR.KURV.	R=∞	A=150			R=-350			A=120	A=45	R=50	R=∞	R=5000				
BREDDEUTV.	0,00m 0,00m				0,30m 0,30m											
TVERRFALL H.kj.b.k.	3,0%	3,0%	3,0%	7,6%				7,6%	0,0%	3,0%	3,0%	3,0%	3,0%			
TVERRFALL V.kj.b.k.																
PROFIL H.	15,55	15,40	15,24	15,08	14,93	14,77	14,62	14,46	14,30	14,15	13,99	13,83	13,68	13,52	13,36	13,21
TERRENG H.	127,27	120,01	119,43	119,55	120,20	119,61	119,20	120,11	120,00	119,92	119,95	119,60	119,45	118,08	116,25	116,21
OVERBYGN.T.	68CM															

PROFIL NR	3750	3800	3850	3900	3950	4000	4050	4100	4150	4200	4250	4300	4350	4400	4450	4500
HOR.KURV.																
BREDDEUTV.																
TVERRFALL H.kj.b.k.																
TVERRFALL V.kj.b.k.																
PROFIL H.	13,05	12,89	12,74	12,58	12,42	12,27	12,11	11,96	11,80	11,64	11,49	11,33	11,17	11,02	10,86	10,70
TERRENG H.	116,11	114,44	113,62	111,56	110,06	107,86	105,17	101,28	97,78	95,47	90,83	86,90	82,33	74,49	68,63	63,52
OVERBYGN.T.																

PROFIL NR	4550	4600	4650	4700	4750	4800	4850	4900	4950	5000	5050	5100	5150	5200	5250	5300
HOR.KURV.																
BREDDEUTV.																
TVERRFALL H.kj.b.k.																
TVERRFALL V.kj.b.k.																
PROFIL H.	10,55	10,39	10,23	10,08	9,92	9,78	9,66	9,56	9,47	9,41	9,37	9,35	9,35	9,36	9,40	9,46 9,47
TERRENG H.	60,74	55,32	39,80	26,23	20,94	15,96	12,14	10,46	8,95	9,66	9,52	8,95	8,84	8,33		
OVERBYGN.T.																

TEGNFORKLARING :

- Eksisterende eiendomsgrense
- Rekkverk
- Mur
- Terrengprofil jord
- Terrengprofil fjell
- Avkjørsel
- (P) Avkjørselstype; se tegning E1
- 68000 Henvisning til vegmodell
- 12/297 gårds- og bruksnummer

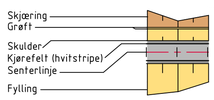

Revisjon	Revisjonen gjelder	Utarb	Kontr	Godkjent	Rev. dato
A					
B					

Statens vegvesen

Fv. 848 hp2 Fornes- Storelva bru
Segelstein

Oversikt plan og profil, 2850-3450

Reguleringsplan

Arkivref.	
Tegningsdato	23.01.2019
Bestiller	
Produsert for	Region nord
Produsert av	
Prosjektnummer	
PROF-nummer	504263R01
Arkivreferanse	
Byggverksnummer	
Målestokk A1	1:1000
Tegningsnummer / revisjonsbokstav	B05

Utarbeidet av	Kontrollert av	Godkjent av	Konsulentarkiv

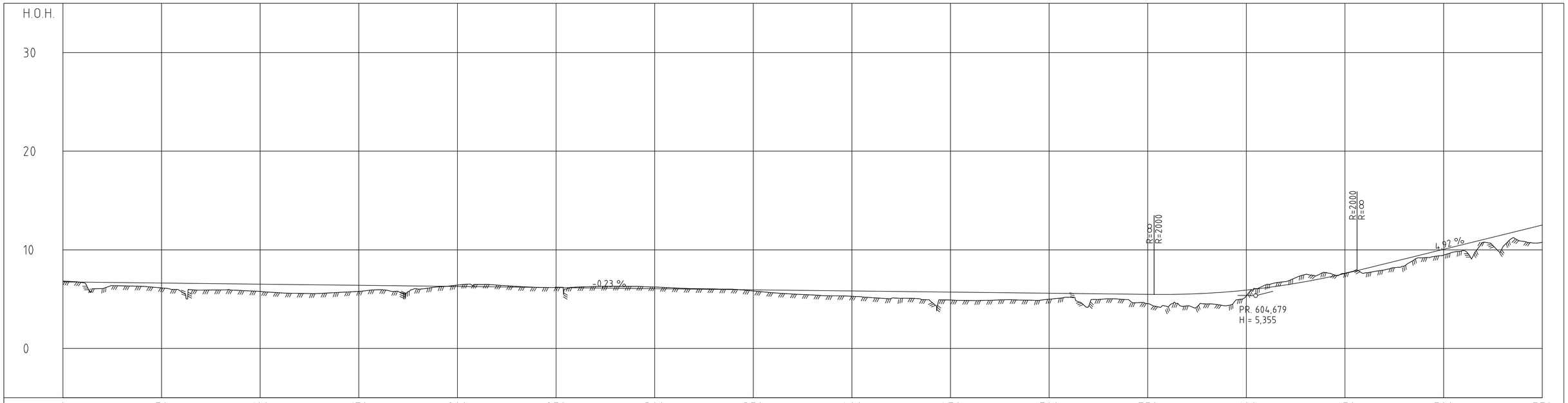

PROFIL NR.	0	50	100	150	200	250	300	350	400	450	500	550	600	650	700	750
HOR.KURV.	R=∞		A=95,499	R=-240,073	A=69,282	A=77,46 R=200,081	A=89,443	R=∞		A=122,474 R=-300,323	A=122,474	R=∞		A=173,205	R=500,126	A=173,205
BREDDEUTV.				0,40m 0,40m	0,00m 0,00m	0,50m 0,50m		0,00m 0,00m		0,35m 0,35m				0,00m 0,00m		
TVERRFALL H.kj.b.k.	3,0%	3,0%	3,0%	8,0%	8,0%	0,0% 8,0%	8,0% 3,0%	3,0%	3,0%	3,0%	8,0%	3,0%	3,0%	3,0%	3,0% 6,5%	6,5% 3,3%
TVERRFALL V.kj.b.k.																
PROFIL H.	6,75 6,72 6,70 6,68 6,65 6,63 6,61 6,59 6,56 6,54 6,52 6,49 6,47 6,45 6,42 6,40 6,38 6,36 6,33 6,31 6,29 6,26 6,24 6,22 6,19 6,17 6,15 6,13 6,10 6,08 6,06 6,03 6,01 5,99 5,96 5,94 5,92 5,90 5,87 5,85 5,83 5,80 5,78 5,76 5,73 5,71 5,69 5,66 5,64 5,62 5,60 5,57 5,55 5,53 5,50 5,48 5,47 5,51 5,59 5,73 5,91 6,15 6,44 6,77 7,16 7,59 8,08 8,57 9,06 9,55 10,05 10,54 11,03 11,52 12,02 12,51															

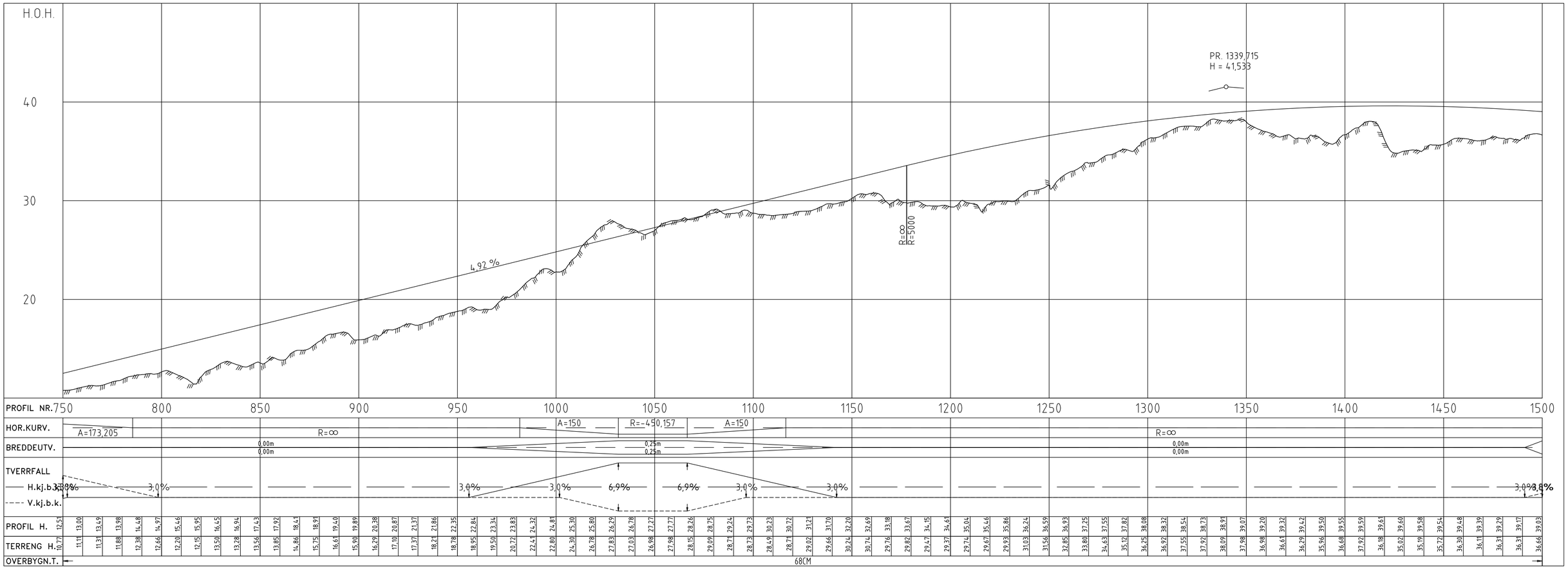

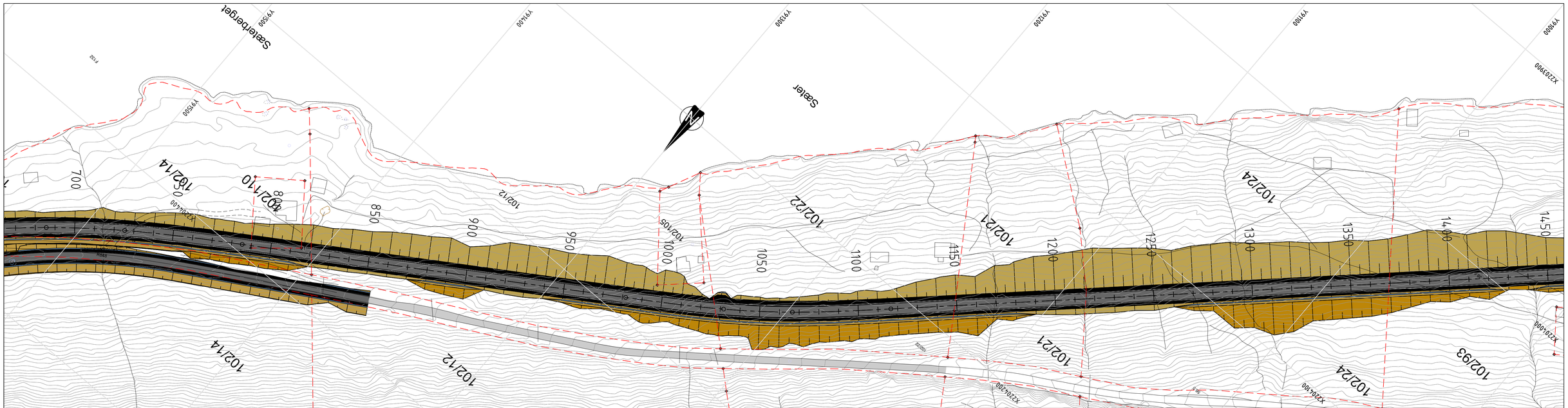

TEGNFORKLARING :

- Eksisterende eiendomsgrense
- Rekkverk
- Mur
- Terrengprofil jord
- Terrengprofil fjell
- Avkjørsel
- (P) Avkjørselstype; se tegning E1
- 68000 Henvisning til vegmodell
- 12/297 gårds- og bruksnummer
- Skjæring
- Grøft
- Skulder
- Kjørefelt (hvitstripe)
- Senterlinje
- Fylling

Revisjon	Revisjonen gjelder	Utarb	Kontr	Godkjent	Rev. dato
A					
B					

Statens vegvesen

Fv. 848 hp2 Fornes-Storelva bru
Segelstein

Oversikt plan og profil, 750-1450

Reguleringsplan

Arkivref.	
Tegningsdato	23.01.2019
Bestiller	
Produsert for	Region nord
Produsert av	
Prosjektnummer	
PROF-nummer	504263R01
Arkivreferanse	
Byggverksnummer	
Målestokk A1	1:1000
Tegningsnummer / revisjonsbokstav	C02

Utarbeidet av	Kontrollert av	Godkjent av	Konsulentarkiv

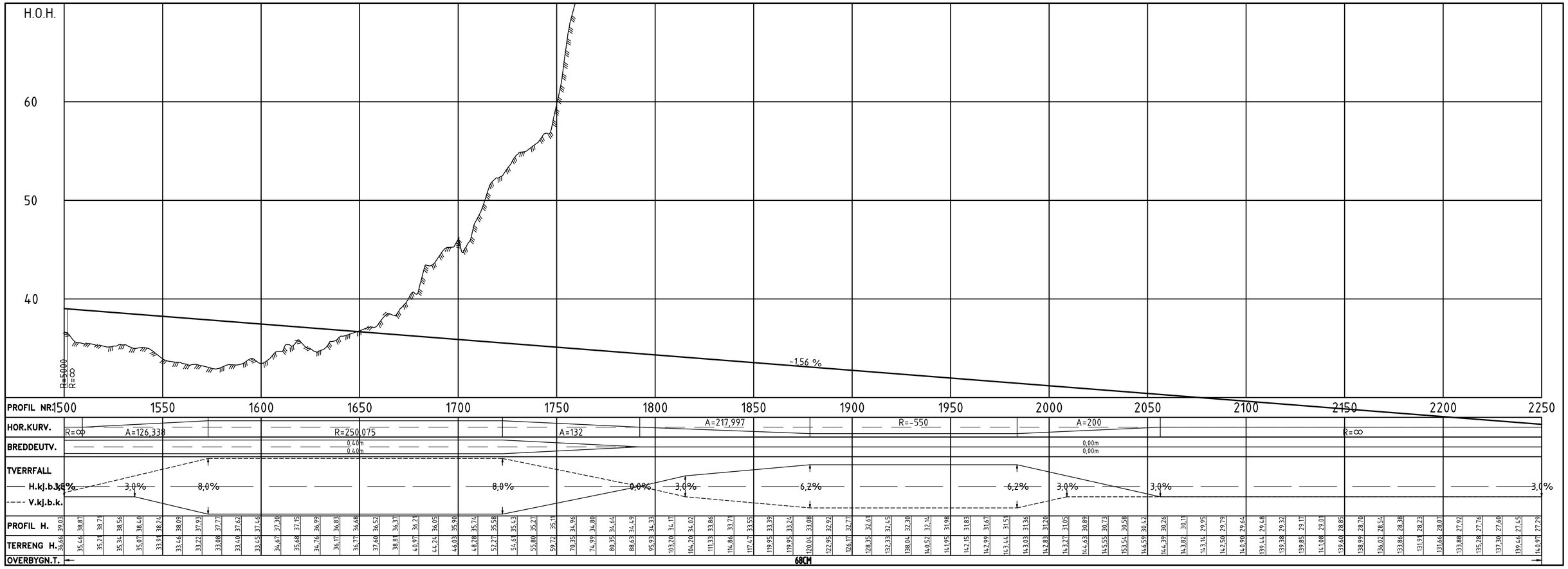

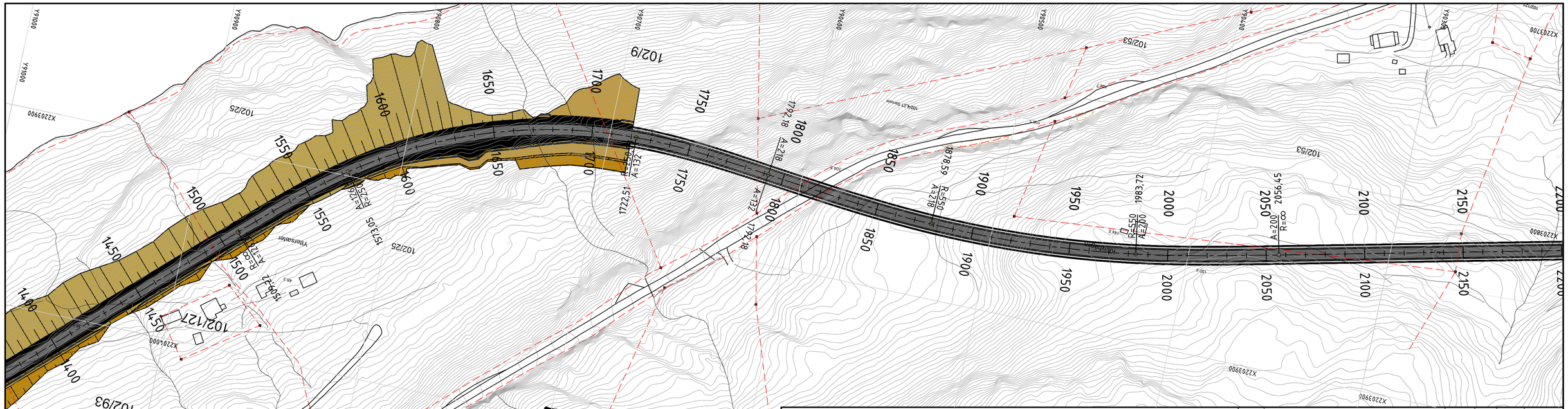

TEGNFORKLARING :

- Eksisterende eiendomsgrense
- Rekkverk
- Mur
- Terrengprofil jord
- Terrengprofil fjell
- Avkjørsel
- (P) Avkjørselstype; se tegning E1
- 68000 Henvisning til vegmodell
- 12/297 gårds- og bruksnummer

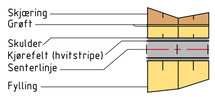

Revisjon	Revisjonen gjelder	Utarb	Kontr	Godkjent	Rev. dato
A					
B					

Arkivref.	
Tegningsdato	23.01.2019
Bestiller	
Produsert for	Region nord
Produsert av	
Prosjektnummer	
PROF-nummer	504263R01
Arkivreferanse	
Byggverksnummer	
Målestokk A1	1:1000
Tegningsnummer / revisjonsbokstav	C03

Statens vegvesen

Fv. 848 hp2 Fornes-Storelva bru
Segelstein

Oversikt plan og profil, 1450-2200

Reguleringsplan

Utarbeidet av	Kontrollert av	Godkjent av	Konsulentarkiv

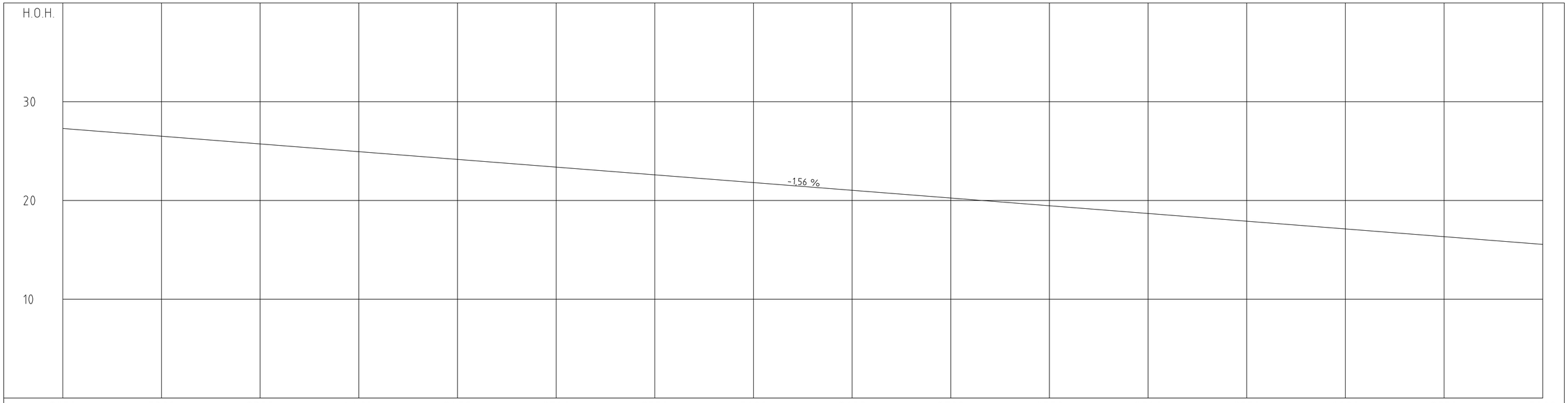

PROFIL NR	2250	2300	2350	2400	2450	2500	2550	2600	2650	2700	2750	2800	2850	2900	2950	3000
HOR.KURV.								R=∞								
BREDDEUTV.								0,00m 0,00m								
TVERRFALL H.kj.b.k.	3,0%															3,0%
TVERRFALL V.kj.b.k.																
PROFIL H.	27,29	27,13	26,98	26,82	26,66	26,51	26,35	26,19	26,04	25,88	25,72	25,57	25,41	25,26	25,10	24,94
TERRENG H.	144,97	140,82	140,54	140,47	142,07	144,79	147,71	149,53	150,39	149,90	148,26	146,49	145,60	145,19	144,65	143,15
OVERBYGN.T.																

PROFIL NR	2950	3000
HOR.KURV.		
BREDDEUTV.		
TVERRFALL H.kj.b.k.		
TVERRFALL V.kj.b.k.		
PROFIL H.	24,79	24,63	24,47	24,32	24,16	24,00	23,85	23,69	23,53	23,38	23,22	23,06	22,91	22,75	22,60	22,44	22,28	22,13	21,97	21,81	21,66	21,50	21,34	21,19	21,03	20,87	20,72	20,56	20,40	20,25	20,09	19,94	19,78	19,62	19,47	19,31	19,15	19,00	18,84	18,68	18,53	18,37	18,21	18,06	17,90	17,74	17,59	17,43	17,28	17,12	16,96	16,81	16,65	16,49	16,34	16,18	16,02	15,87	15,71	15,55
TERRENG H.	143,14	141,31	141,95	141,72	140,58	138,30	137,32	136,38	135,53	135,36	134,19	132,30	130,49	128,41	125,76	123,14	121,24	120,37	120,32	119,98	120,67	120,13	118,32	116,40	114,68	114,55	113,65	113,91	114,13	114,04	114,74	115,44	118,29	119,60	119,29	119,84	119,27	120,77	122,47	122,76	122,35	122,95	123,46	122,84	122,86	121,21
OVERBYGN.T.								68CM																																												

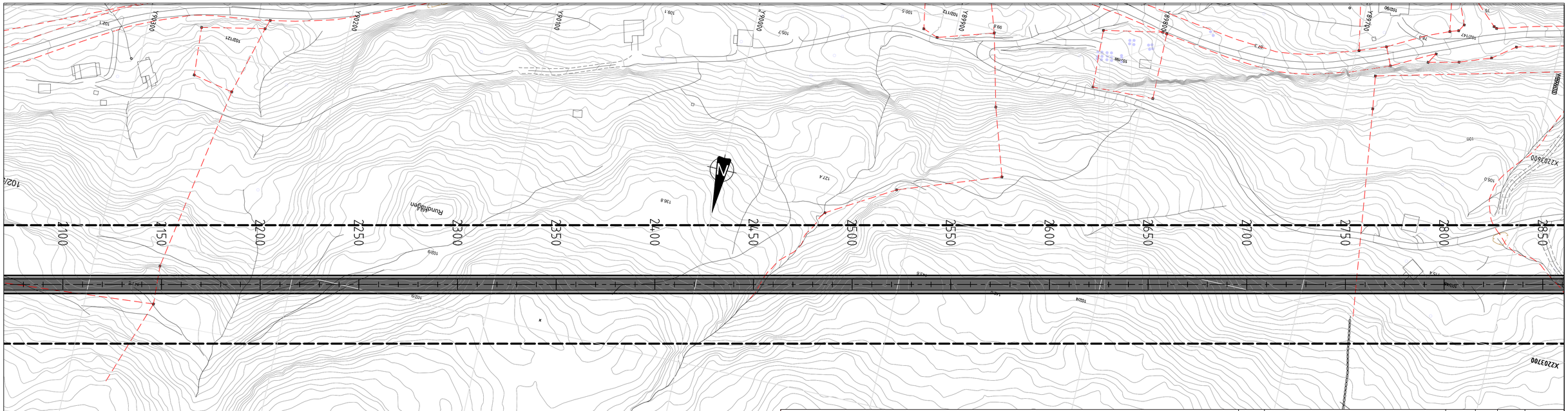

TEGNFORKLARING :

- Eksisterende eiendomsgrense
- Rekkverk
- Mur
- Terrengprofil jord
- Terrengprofil fjell
- Avkjørsel
- (P) Avkjørselstype; se tegning E1
- 68000 Henvisning til vegmodell
- 12/297 gårds- og bruksnummer

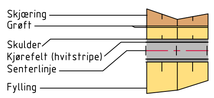

Revisjon	Revisjonen gjelder	Utarb	Kontr	Godkjent	Rev. dato
A					
B					

Statens vegvesen

Arkivref.	
Tegningsdato	23.01.2019
Bestiller	
Produsert for	Region nord
Produsert av	
Prosjektnummer	
PROF-nummer	504263R01
Arkivreferanse	
Byggverksnummer	
Målestokk A1	1:1000
Tegningsnummer / revisjonsbokstav	C04

Fv. 848 hp2 Fornes Storelva bru
Segelstein

Oversikt plan og profil, 2200-2850

Reguleringsplan

Utarbeidet av	Kontrollert av	Godkjent av	Konsulentarkiv

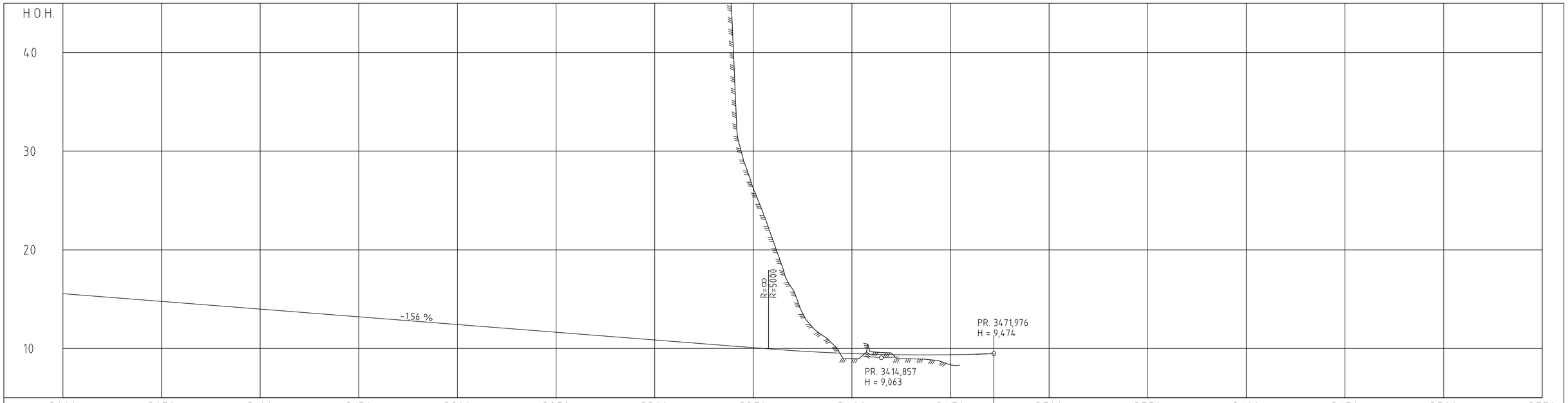

PROFIL NR.	3000	3050	3100	3150	3200	3250	3300	3350	3400	3450	3500	3550	3600	3650	3700	3750
HOR.KURV.	R=∞	A=150			R=-350		A=120		A=45	R=50	R=∞	R=5000				
BREDDEUTV.	0,00m 0,00m				0,30m 0,30m											
TVERRFALL H.kj.b.k.	3,0%	3,0%	3,0%	7,6%			7,6%		0,0%	3,0%	3,0%	3,0%	3,0%			
TVERRFALL V.kj.b.k.																
PROFIL H.	15,55	15,40	15,24	15,08	14,93	14,77	14,62	14,46	14,30	14,15	13,99	13,83	13,68	13,52	13,36	13,21
	13,05	12,89	12,74	12,58	12,42	12,27	12,11	11,96	11,80	11,64	11,49	11,33	11,17	11,02	10,86	10,70
	10,55	10,39	10,23	10,08	9,92	9,78	9,66	9,56	9,47	9,41	9,37	9,35	9,35	9,36	9,40	9,44 9,47
TERRENG H.	121,27	120,01	119,43	119,55	120,20	119,61	119,20	120,11	14,46	120,00	119,92	119,95	119,60	119,45	118,08	116,25
	116,21	116,11	114,41	113,62	111,56	110,06	107,86	105,17	101,28	97,78	95,47	90,83	86,90	82,33	74,49	68,63
	63,52	60,74	55,32	39,80	26,23	20,94	15,96	12,14	10,46	8,95	9,66	9,52	8,95	8,84	8,33	
OVERBYGN.T.	68CM															

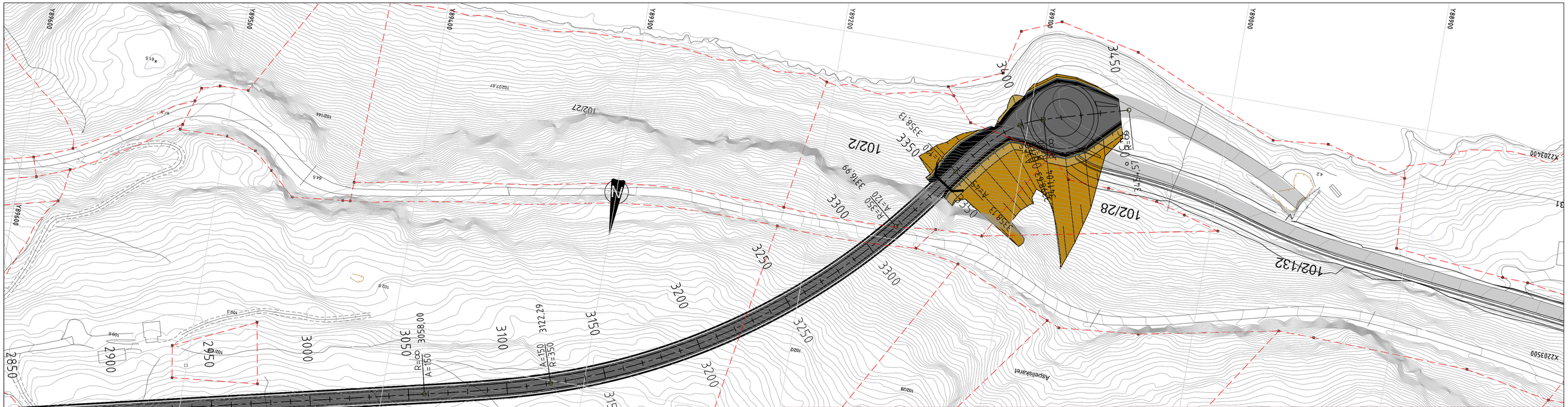

TEGNFORKLARING :

- Eksisterende eiendomsgrense
- Rekkverk
- Mur
- Terrengprofil jord
- Terrengprofil fjell
- Avkjørsel
- (P) Avkjørselstype; se tegning E1
- 68000 Henvisning til vegmodell
- 12/297 gårds- og bruksnummer

Skjæring
Grøft
Skulder
Kjørefelt (hvitstripe)
Senterlinje
Fylling

Revisjon	Revisjonen gjelder	Utarb	Kontr	Godkjent	Rev. dato
A					
B					

Statens vegvesen

Fv. 848 hp2 Fornes- Storelva bru
Segelstein

Oversikt plan og profil, 2850-3450

Reguleringsplan

Arkivref.	
Tegningsdato	23.01.2019
Bestiller	
Produsert for	Region nord
Produsert av	
Prosjektnummer	
PROF-nummer	504263R01
Arkivreferanse	
Byggverksnummer	
Målestokk A1	1:1000
Tegningsnummer / revisjonsbokstav	C05

Utarbeidet av	Kontrollert av	Godkjent av	Konsulentarkiv

Normalprofil H1ø

M=1:50

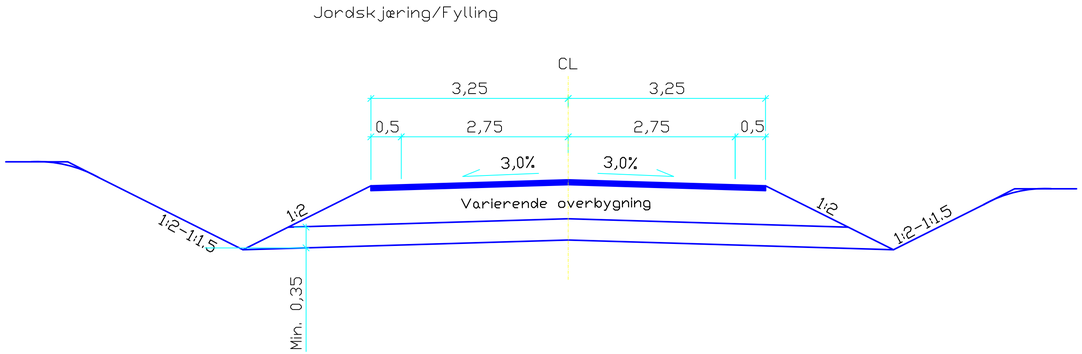

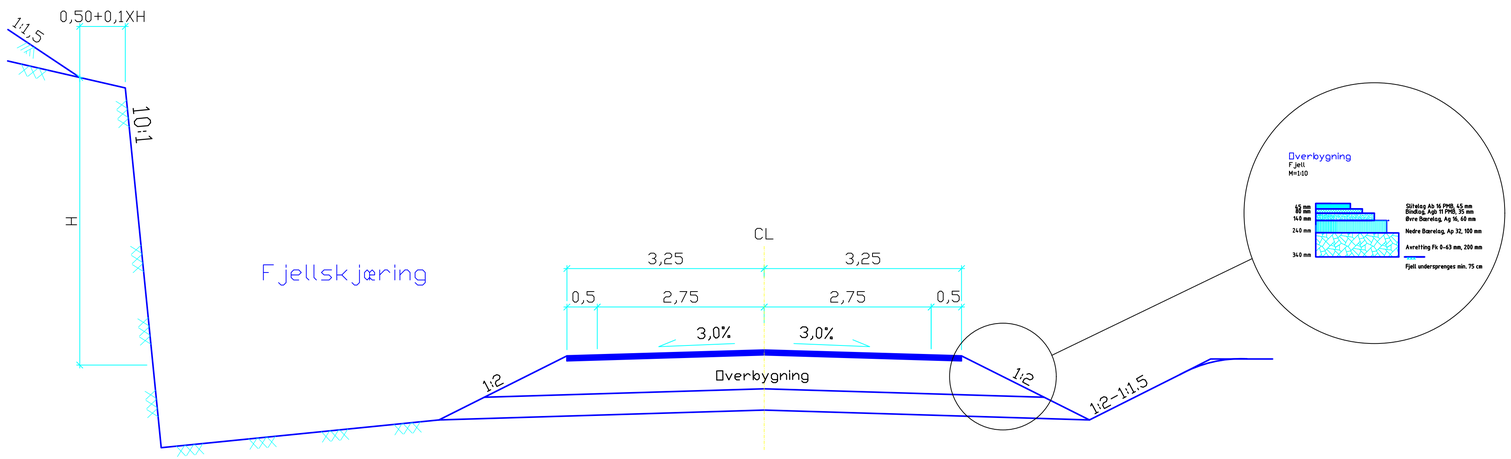

Revisjon	Revisjonen gjelder	Utarb	Kontr	Godkjent	Rev. dato
A					
B					
		Arkivref.			

Statens vegvesen

Tegningsdato	26.10.2018
Bestiller	
Produsert for	Region nord
Produsert av	
Prosjektnummer	
PROF-nummer	504263R01
Arkivreferanse	
Byggverksnummer	
Målestokk A1	1:1000

Fv. 848 Hp2 Fornes - Ibestadtunnelen N
Parsell: Fv. 848 Segelstein

Normalprofil

Reguleringsplan

Utarbeidet av	Kontrollert av	Godkjent av	Konsulentarkiv	Tegningsnummer / revisjonsbokstav
				F01

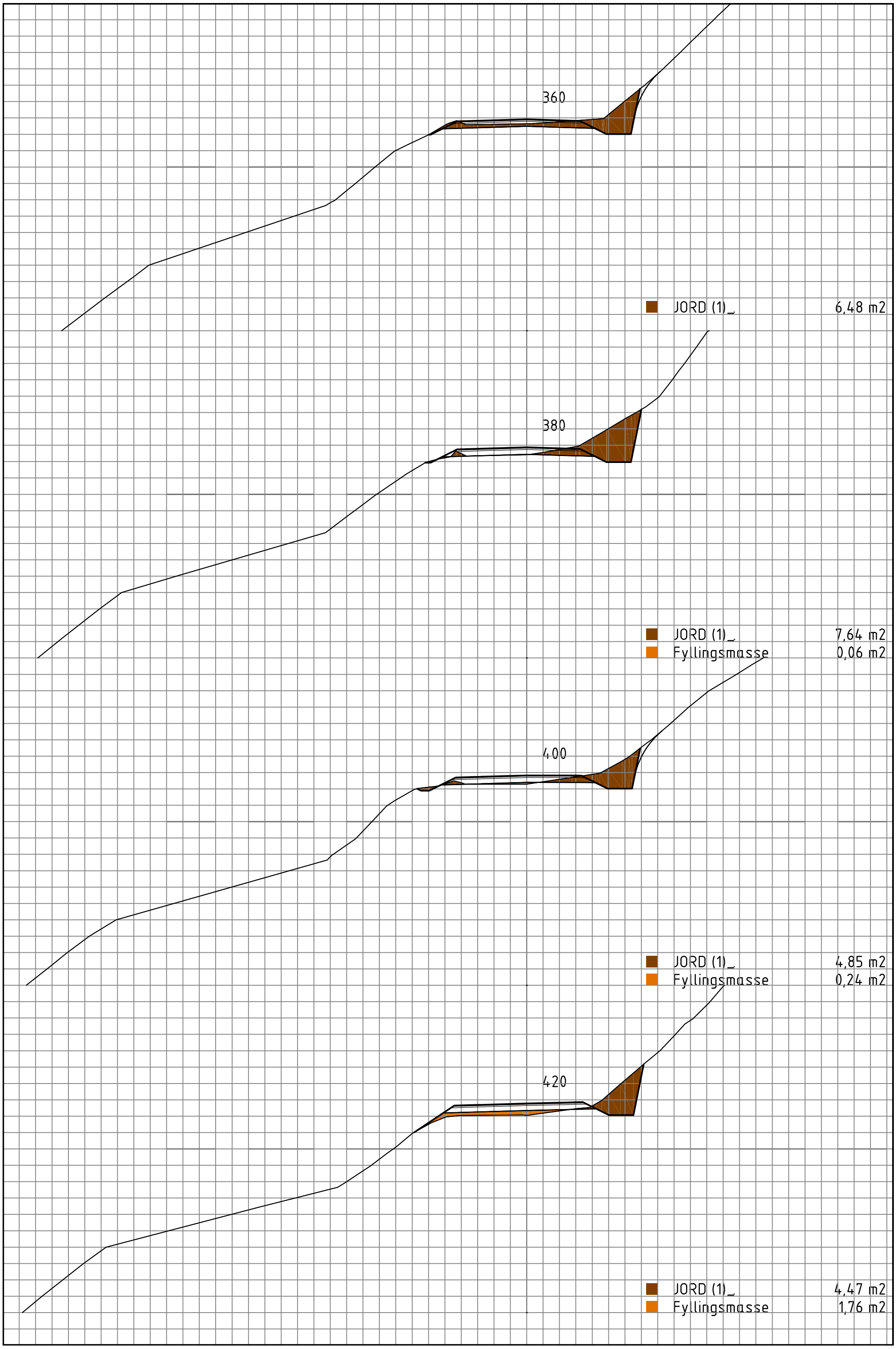
360
JORD (1)_ 6,48 m2
380
JORD (1)_ 7,64 m2
Fyllingsmasse 0,06 m2
400
JORD (1)_ 4,85 m2
Fyllingsmasse 0,24 m2
420
JORD (1)_ 4,47 m2
Fyllingsmasse 1,76 m2

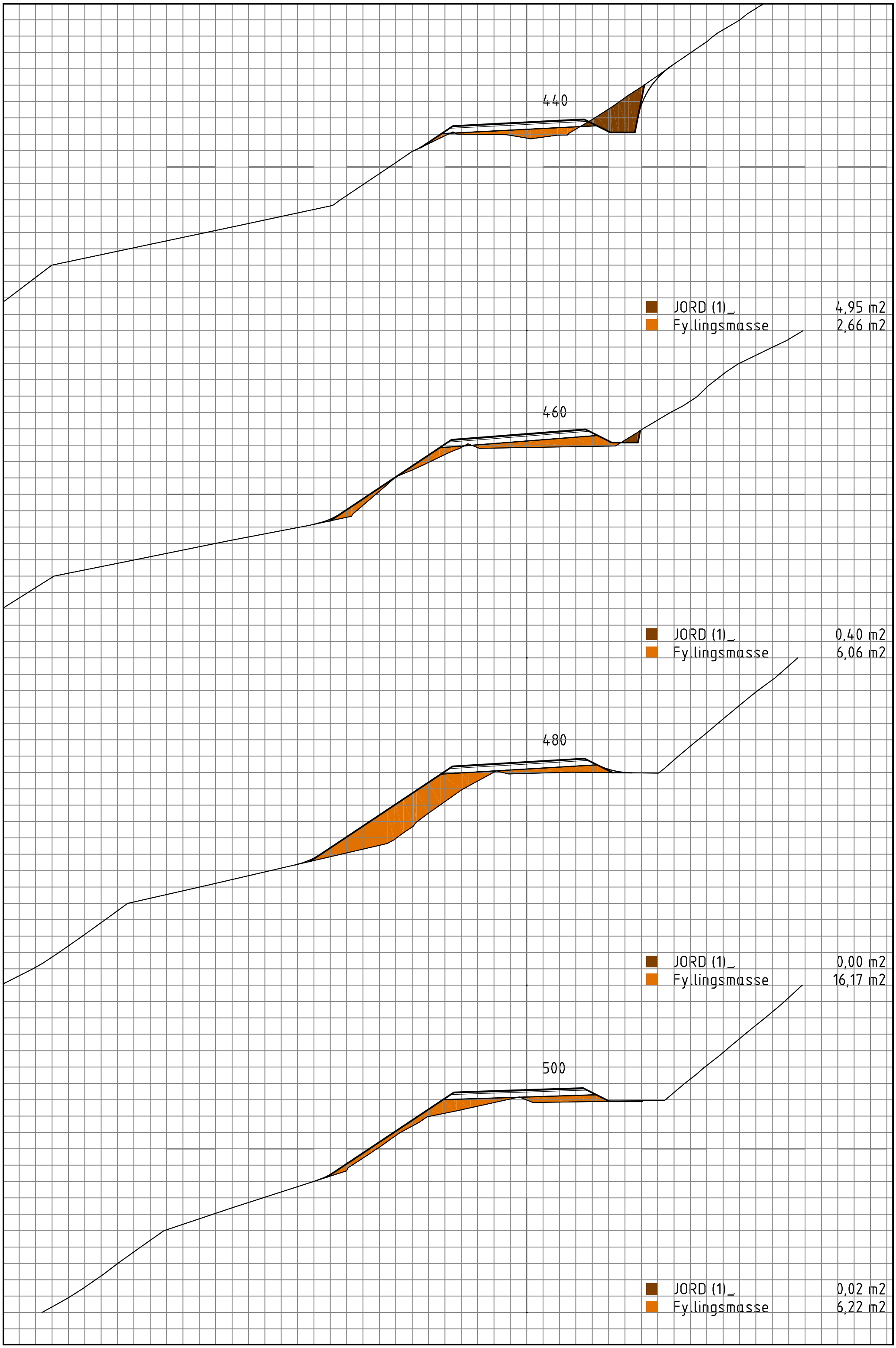
440
JORD (1)_ 4,95 m2
Fyllingsmasse 2,66 m2
460
JORD (1)_ 0,40 m2
Fyllingsmasse 6,06 m2
480
JORD (1)_ 0,00 m2
Fyllingsmasse 16,17 m2
500
JORD (1)_ 0,02 m2
Fyllingsmasse 6,22 m2


520
JORD (1)_ 0,54 m2
Fyllingsmasse 19,75 m2
540
JORD (1)_ 2,75 m2
Fyllingsmasse 0,46 m2
560
JORD (1)_ 4,35 m2
Fyllingsmasse 12,03 m2
580
JORD (1)_ 8,81 m2
Fyllingsmasse 21,26 m2

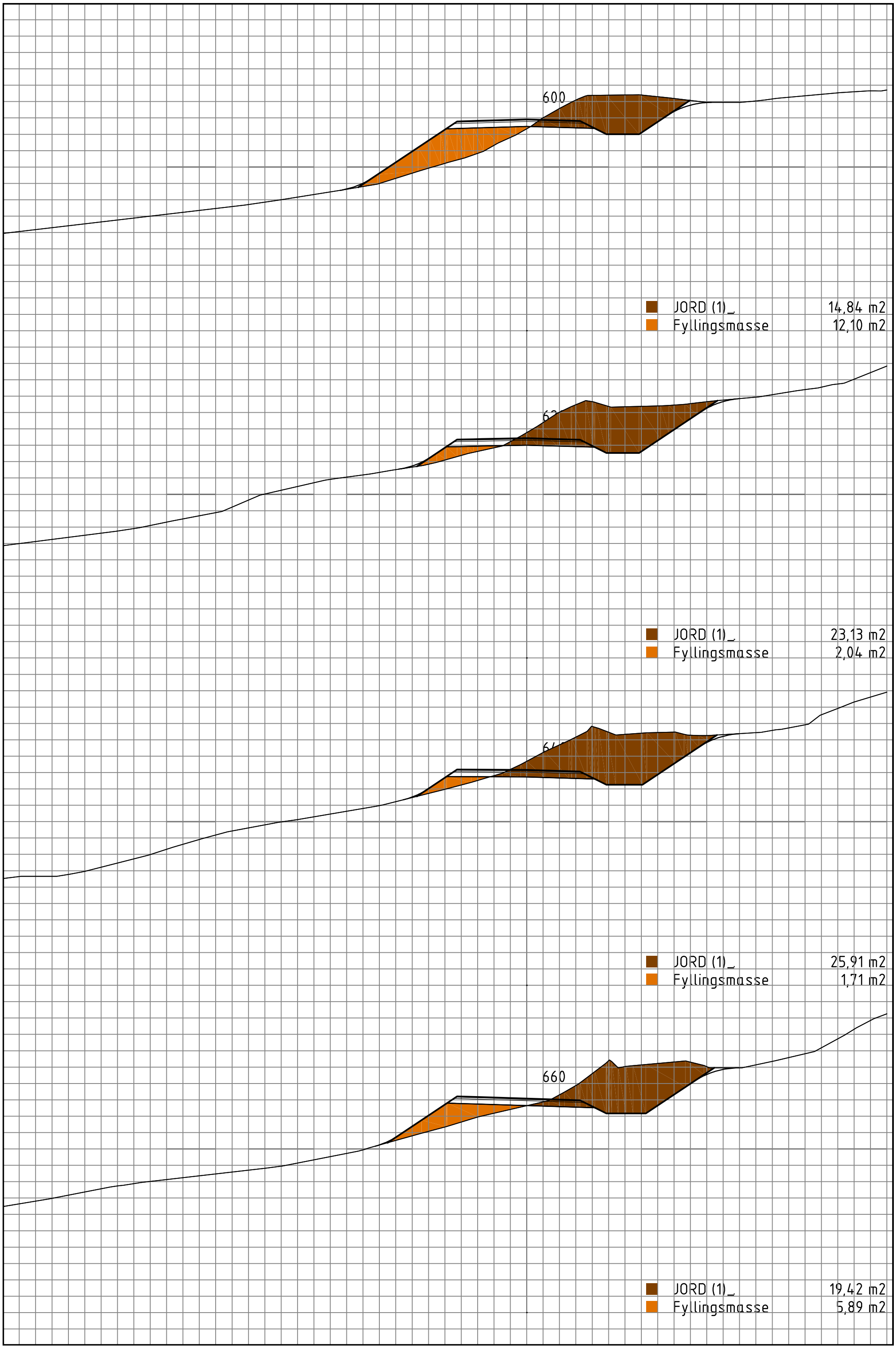
600
JORD (1)_ 14,84 m2
Fyllingsmasse 12,10 m2
JORD (1)_ 23,13 m2
Fyllingsmasse 2,04 m2
JORD (1)_ 25,91 m2
Fyllingsmasse 1,71 m2
660
JORD (1)_ 19,42 m2
Fyllingsmasse 5,89 m2

680
JORD (1)_ 10,36 m2
Fyllingsmasse 6,51 m2
700
JORD (1)_ 10,77 m2
Fyllingsmasse 7,77 m2
720
JORD (1)_ 10,75 m2
Fyllingsmasse 9,80 m2
740
JORD (1)_ 8,15 m2
Fyllingsmasse 16,31 m2

760
JORD (1)_ 4,27 m2
Fyllingsmasse 22,52 m2
780
JORD (1)_ 4,55 m2
Fyllingsmasse 23,77 m2
800
JORD (1)_ 4,58 m2
Fyllingsmasse 28,57 m2
820
Fyllingsmasse 55,74 m2

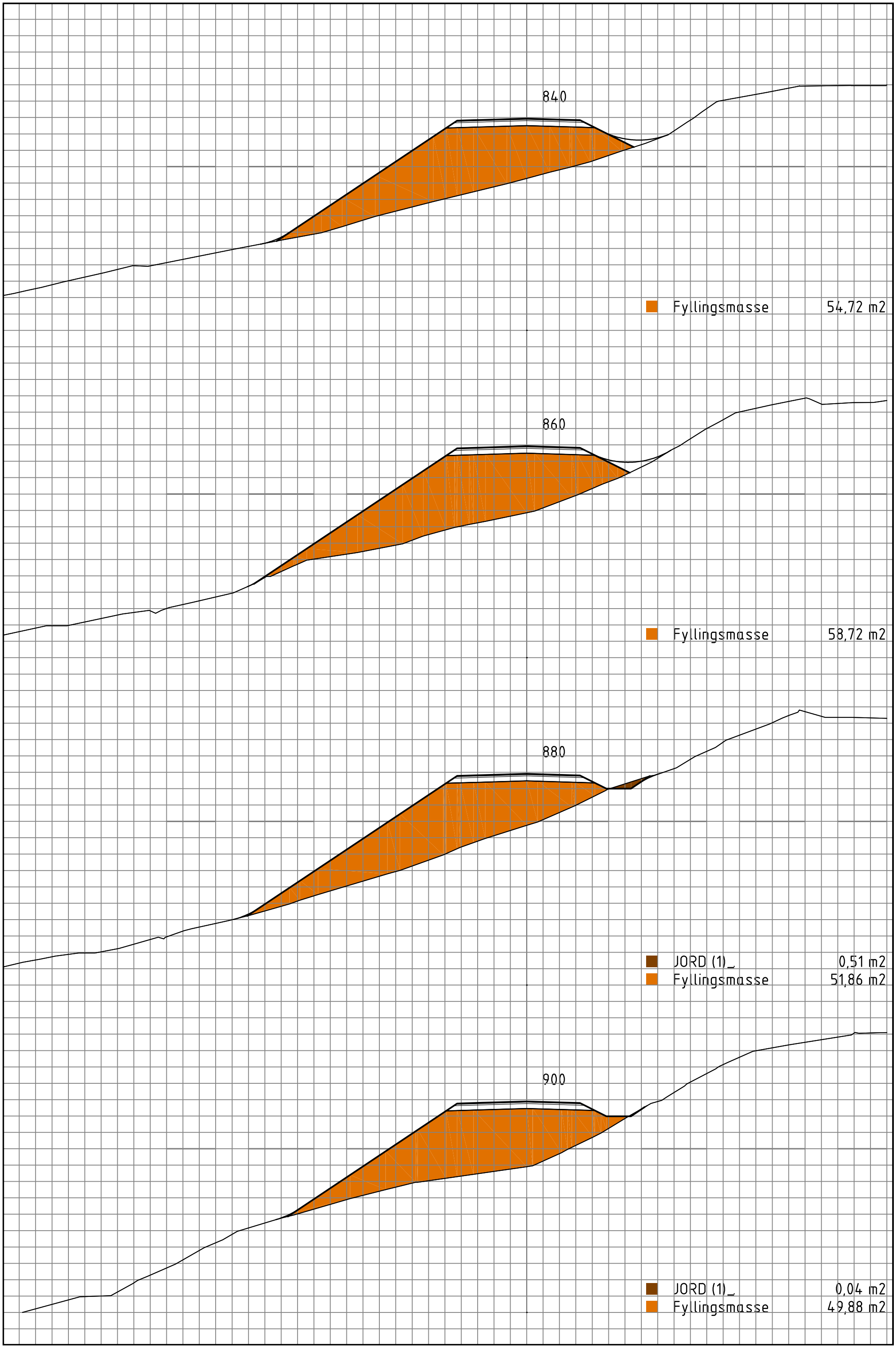
840
Fyllingsmasse 54,72 m2
860
Fyllingsmasse 58,72 m2
880
JORD (1)_ 0,51 m2
Fyllingsmasse 51,86 m2
900
JORD (1)_ 0,04 m2
Fyllingsmasse 49,88 m2

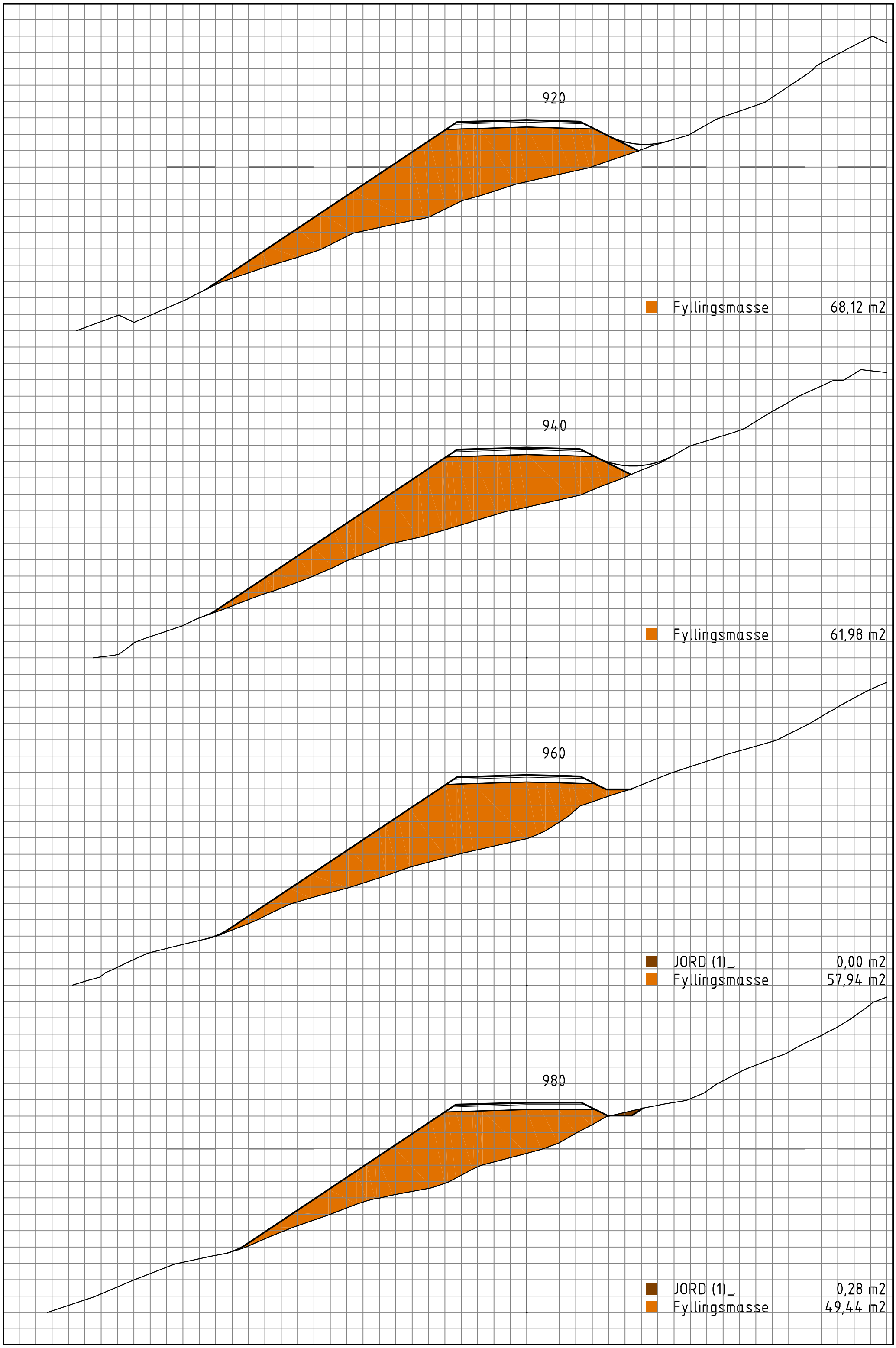
920
Fyllingsmasse 68,12 m2
940
Fyllingsmasse 61,98 m2
960
JORD (1)_ 0,00 m2
Fyllingsmasse 57,94 m2
980
JORD (1)_ 0,28 m2
Fyllingsmasse 49,44 m2


1000
JORD (1)_ 0,97 m2
Fyllingsmasse 32,19 m2
1020
JORD (1)_ 24,98 m2
Fyllingsmasse 0,33 m2
1040
JORD (1)_ 15,45 m2
Fyllingsmasse 2,80 m2
1060
JORD (1)_ 17,17 m2
Fyllingsmasse 1,09 m2

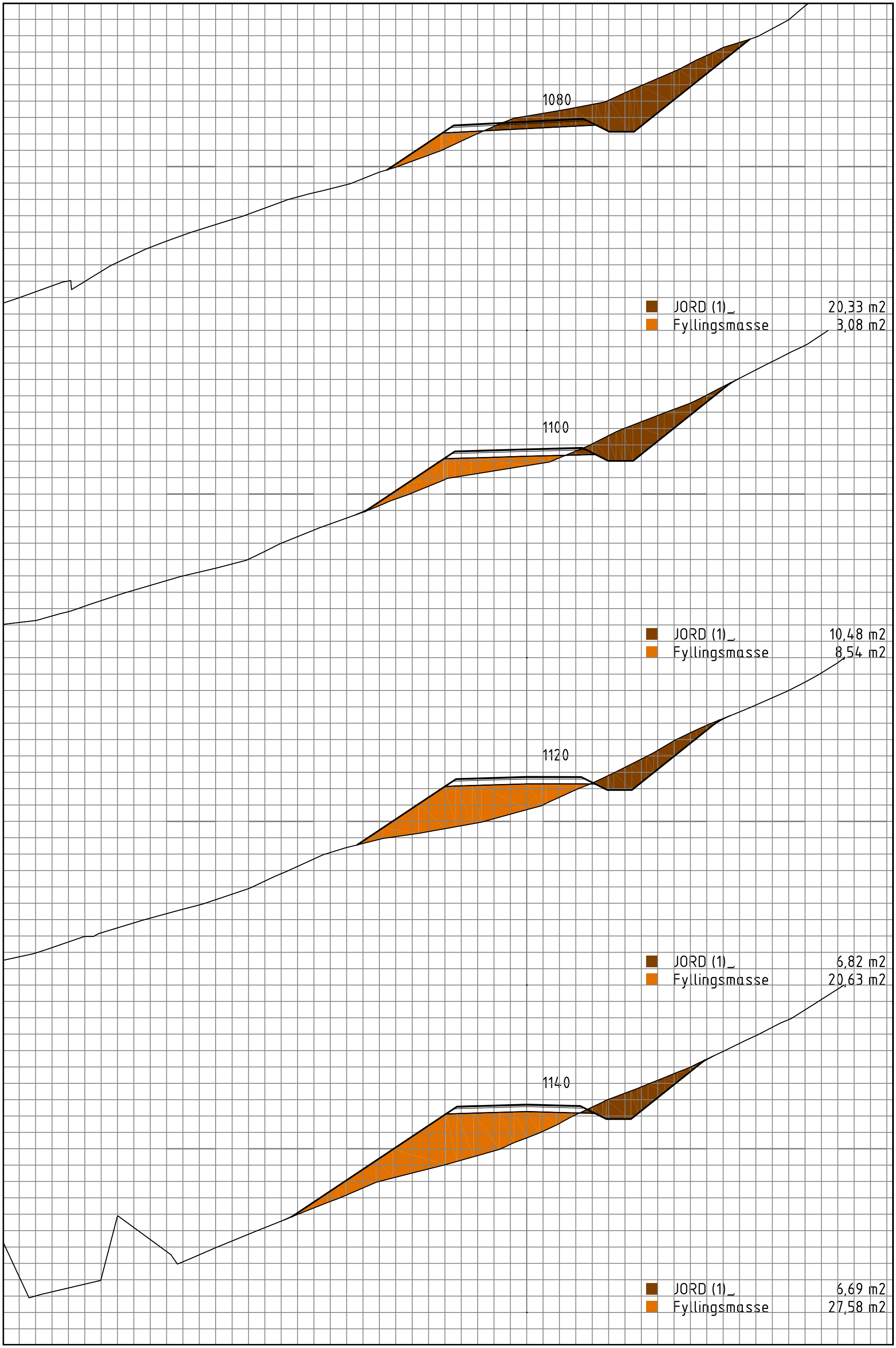
1080
JORD (1)_ 20,33 m2
Fyllingsmasse 3,08 m2
1100
JORD (1)_ 10,48 m2
Fyllingsmasse 8,54 m2
1120
JORD (1)_ 6,82 m2
Fyllingsmasse 20,63 m2
1140
JORD (1)_ 6,69 m2
Fyllingsmasse 27,58 m2

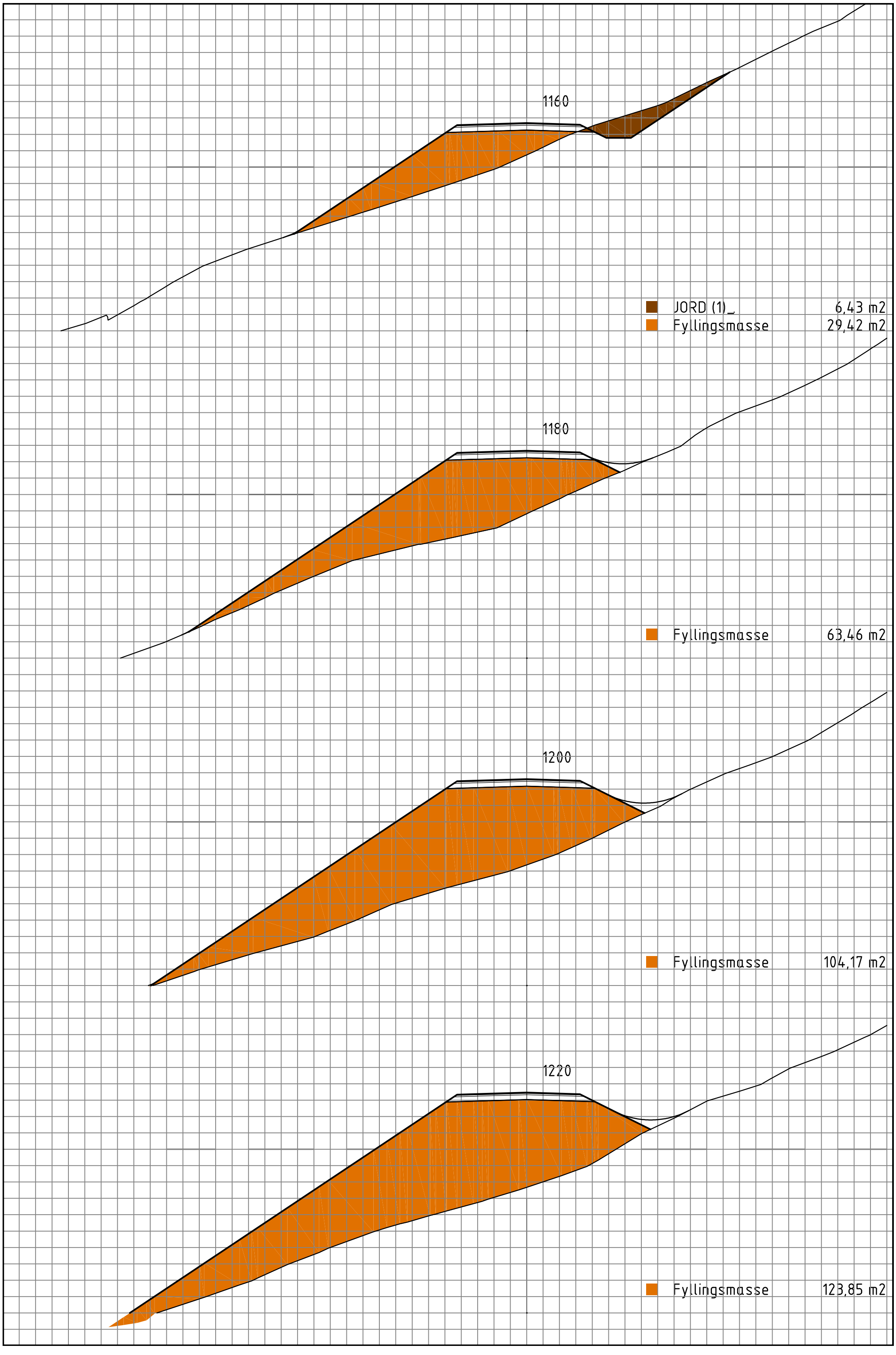
1160
JORD (1)_ 6,43 m2
Fyllingsmasse 29,42 m2
1180
Fyllingsmasse 63,46 m2
1200
Fyllingsmasse 104,17 m2
1220
Fyllingsmasse 123,85 m2

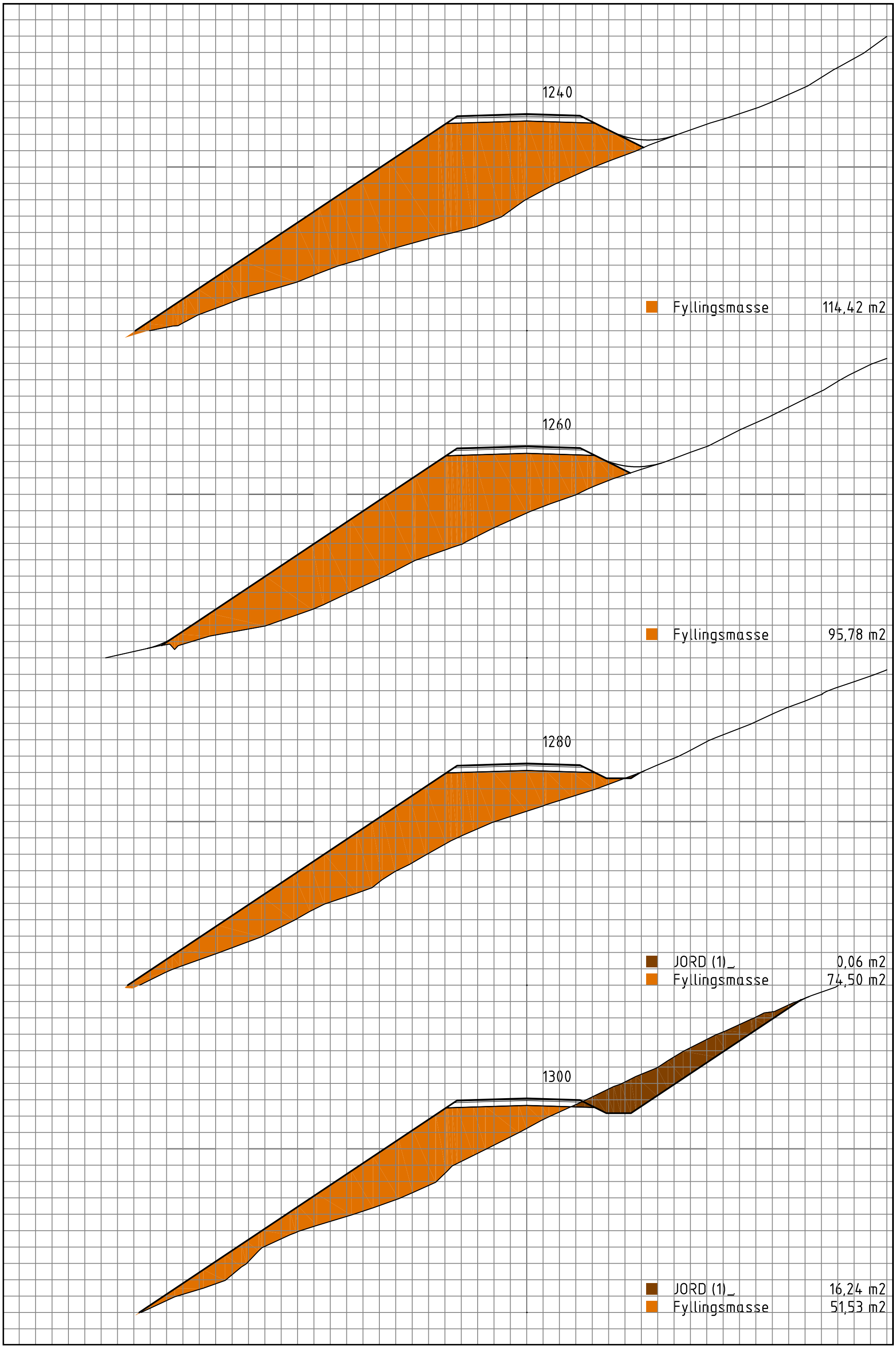
1240
Fyllingsmasse 114,42 m2
1260
Fyllingsmasse 95,78 m2
1280
JORD (1)_ 0,06 m2
Fyllingsmasse 74,50 m2
1300
JORD (1)_ 16,24 m2
Fyllingsmasse 51,53 m2


1320
JORD (1)_ 20,28 m2
Fyllingsmasse 49,46 m2
1340
JORD (1)_ 22,62 m2
Fyllingsmasse 47,27 m2
1360
JORD (1)_ 13,63 m2
Fyllingsmasse 60,06 m2
1380
JORD (1)_ 1,85 m2
Fyllingsmasse 65,91 m2

1400
JORD (1)_ 0,22 m2
Fyllingsmasse 83,96 m2
1420
Fyllingsmasse 91,54 m2
1440
Fyllingsmasse 83,32 m2
1460
JORD (1)_ 0,01 m2
Fyllingsmasse 60,90 m2

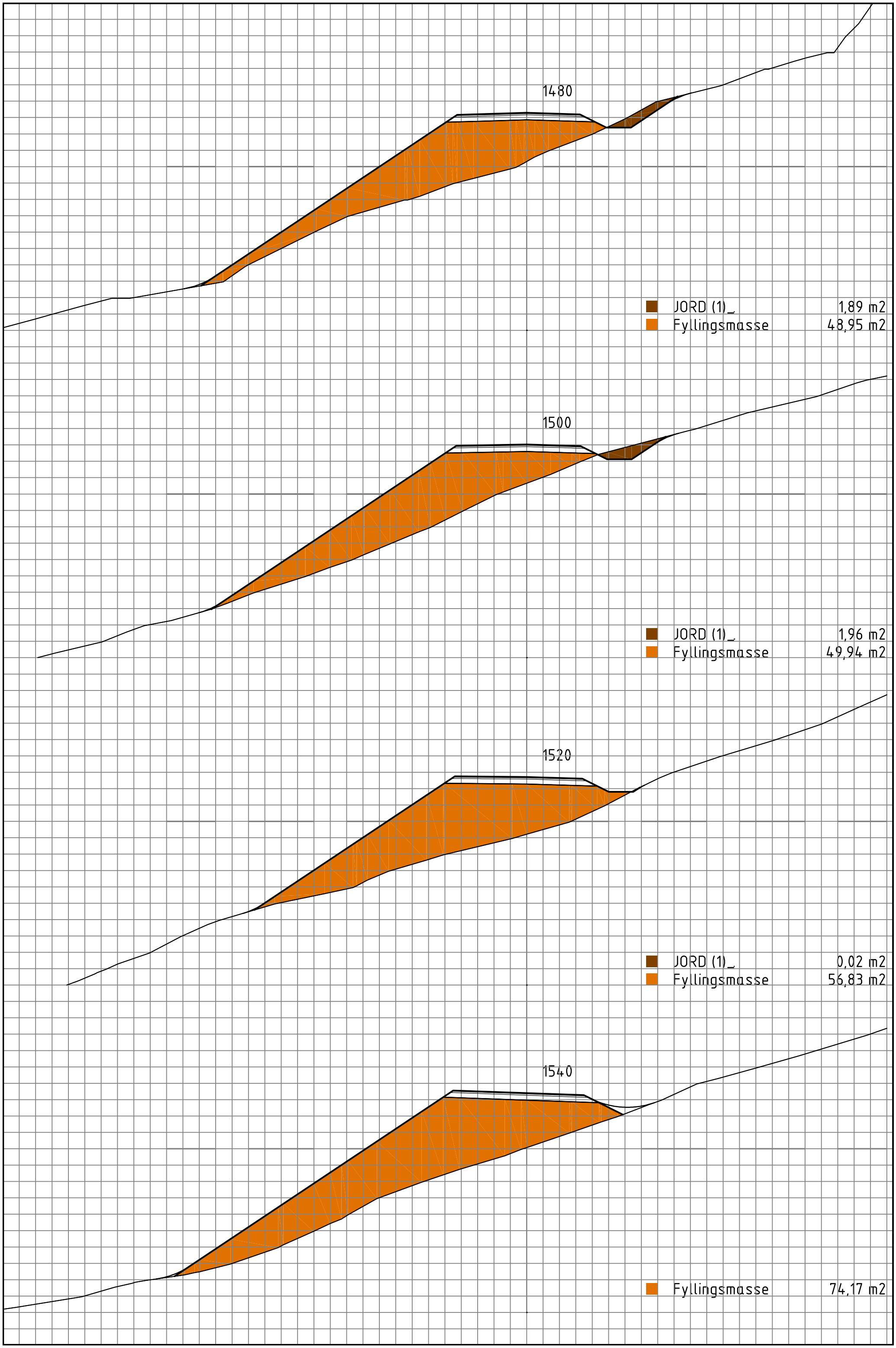
1480
JORD (1)_ 1,89 m2
Fyllingsmasse 48,95 m2
1500
JORD (1)_ 1,96 m2
Fyllingsmasse 49,94 m2
1520
JORD (1)_ 0,02 m2
Fyllingsmasse 56,83 m2
1540
Fyllingsmasse 74,17 m2

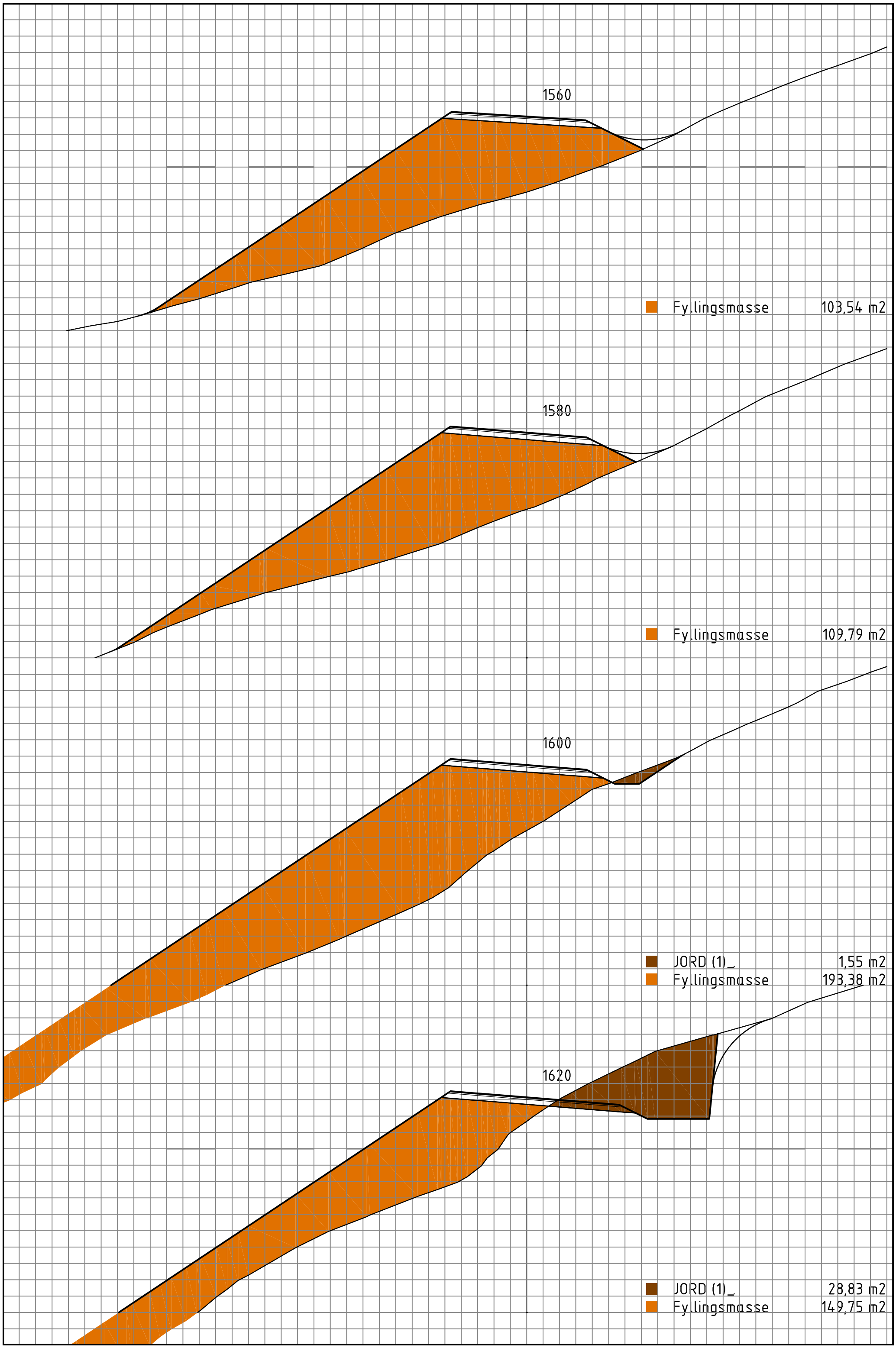
1560
Fyllingsmasse 103,54 m2
1580
Fyllingsmasse 109,79 m2
1600
JORD (1)_ 1,55 m2
Fyllingsmasse 193,38 m2
1620
JORD (1)_ 28,83 m2
Fyllingsmasse 149,75 m2

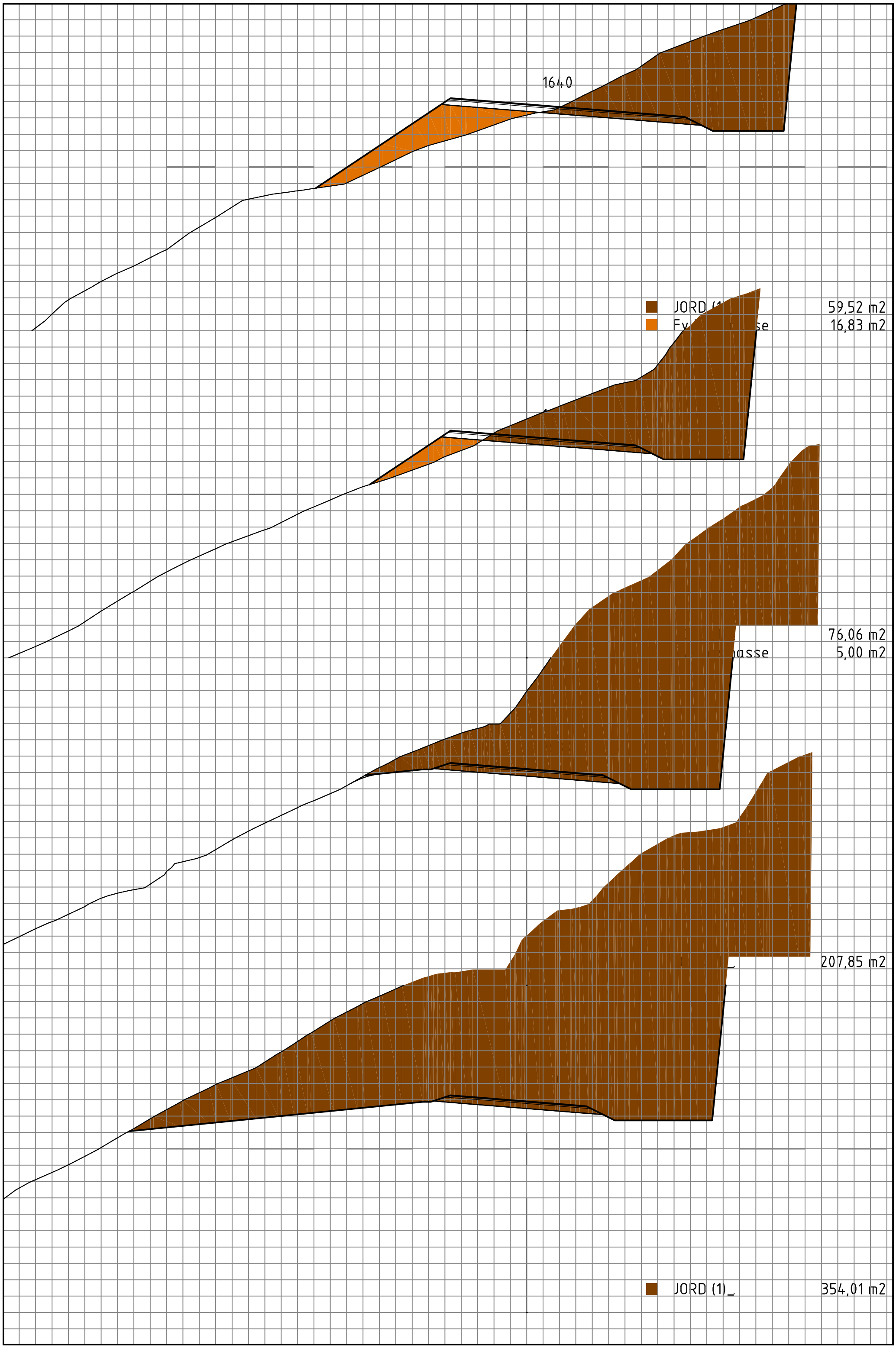
1640
JORD (1
Fy se
59,52 m2
16,83 m2
76,06 m2
5,00 m2
207,85 m2
JORD (1)_
354,01 m2

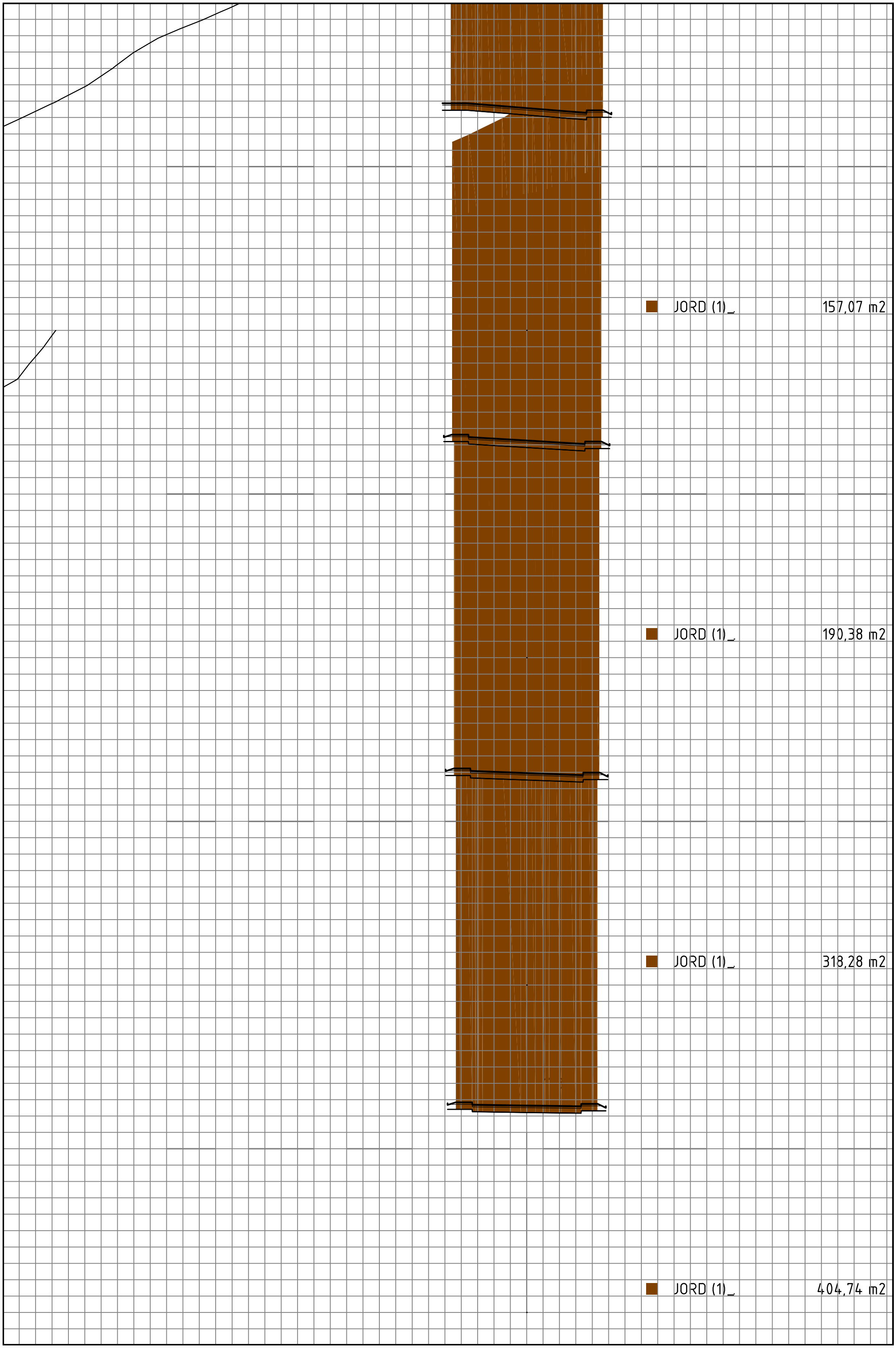
JORD (1)_ 157,07 m2
JORD (1)_ 190,38 m2
JORD (1)_ 318,28 m2
JORD (1)_ 404,74 m2

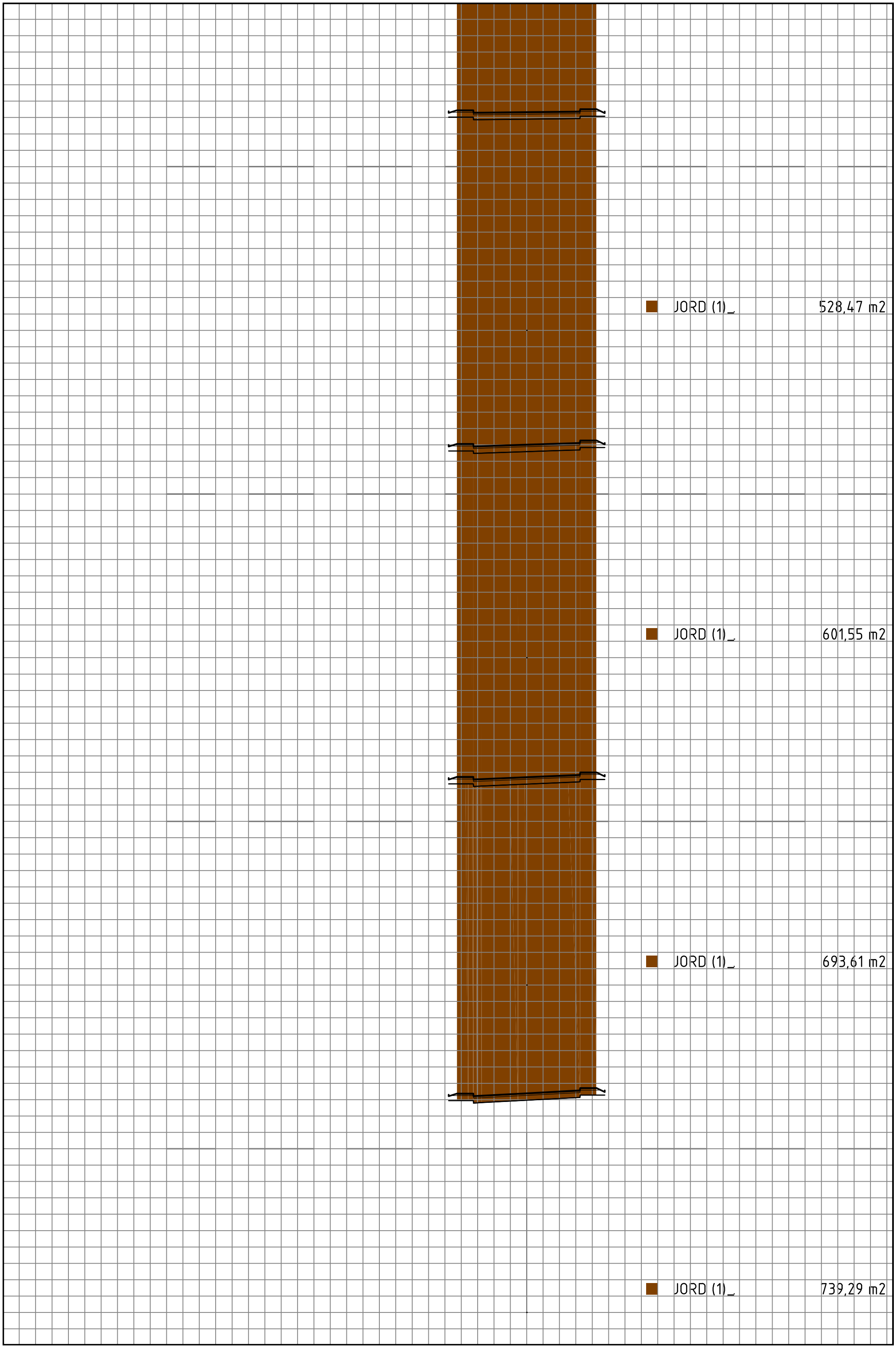
JORD (1)_ 528,47 m2
JORD (1)_ 601,55 m2
JORD (1)_ 693,61 m2
JORD (1)_ 739,29 m2

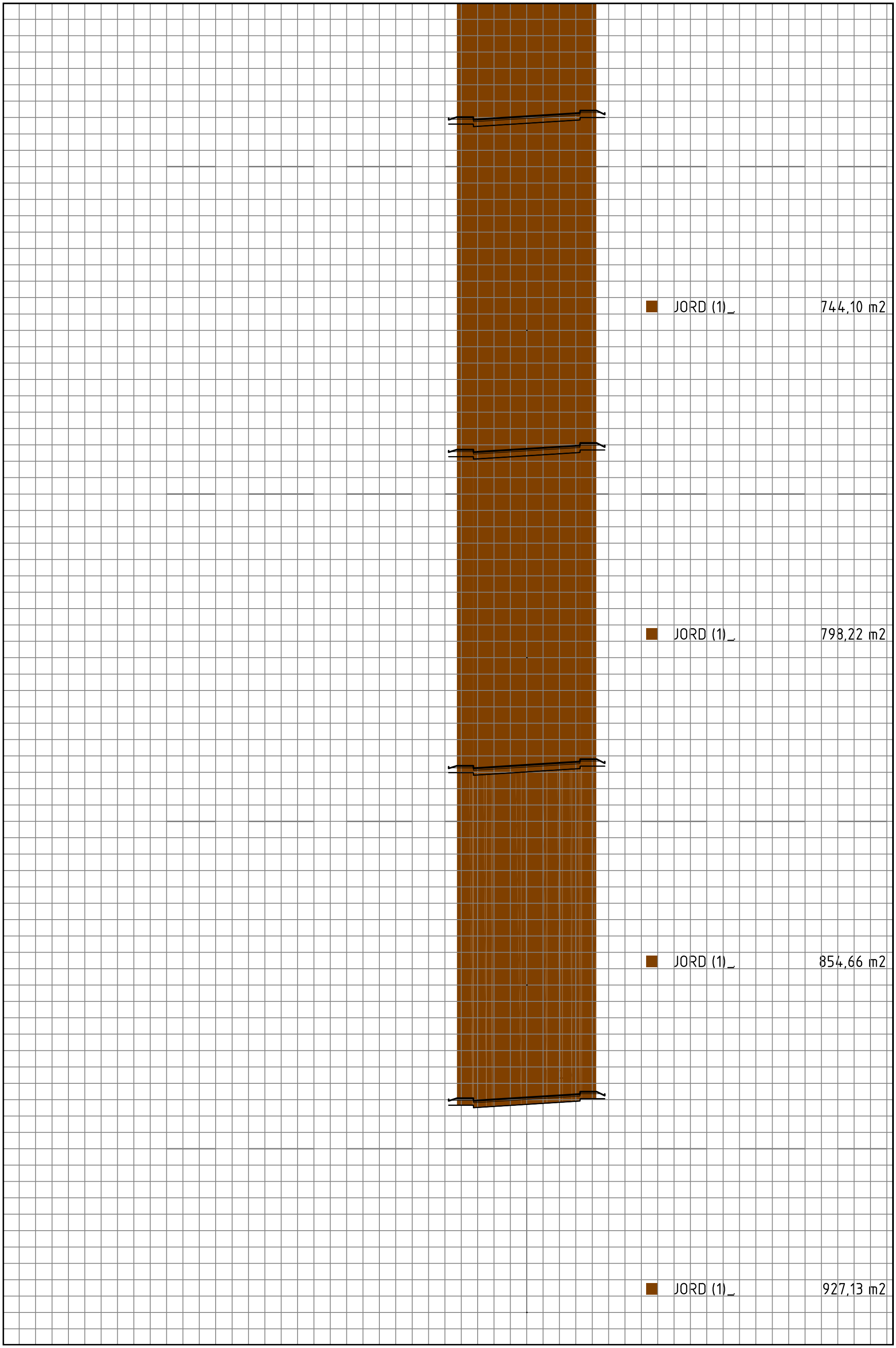
JORD (1)_ 744,10 m2
JORD (1)_ 798,22 m2
JORD (1)_ 854,66 m2
JORD (1)_ 927,13 m2

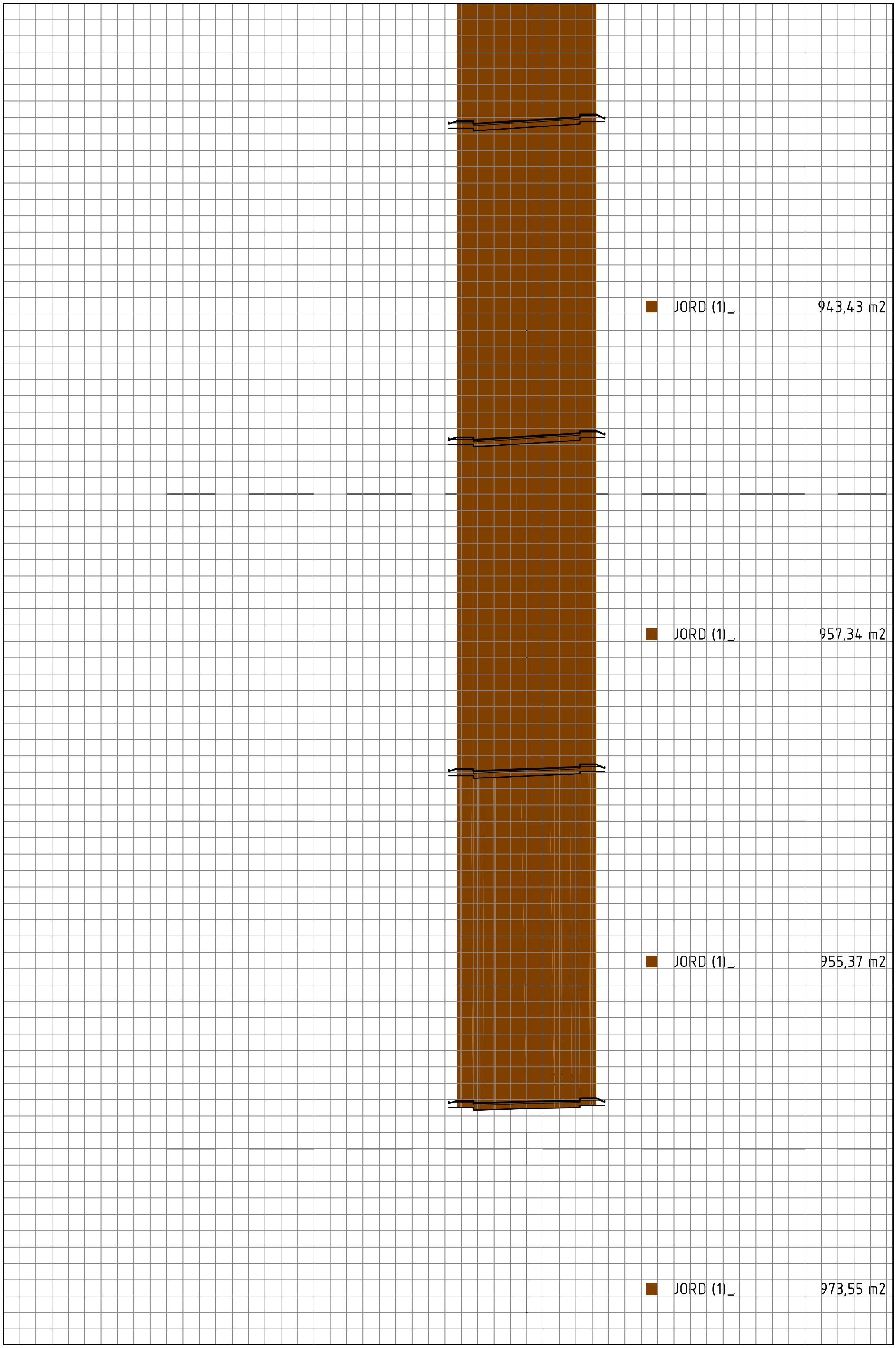
JORD (1)_ 943,43 m2
JORD (1)_ 957,34 m2
JORD (1)_ 955,37 m2
JORD (1)_ 973,55 m2

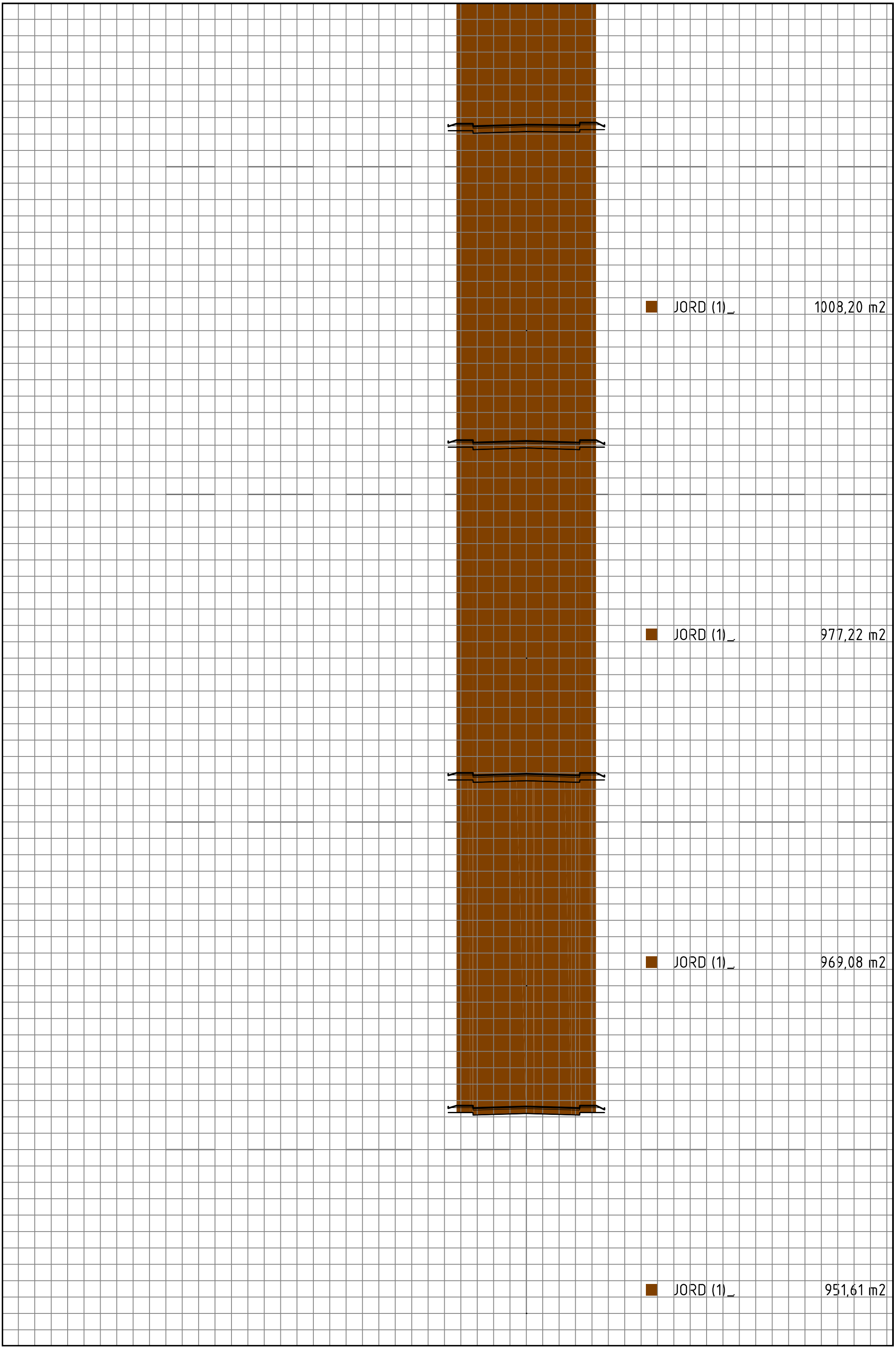
JORD (1)_ 1008,20 m2
JORD (1)_ 977,22 m2
JORD (1)_ 969,08 m2
JORD (1)_ 951,61 m2

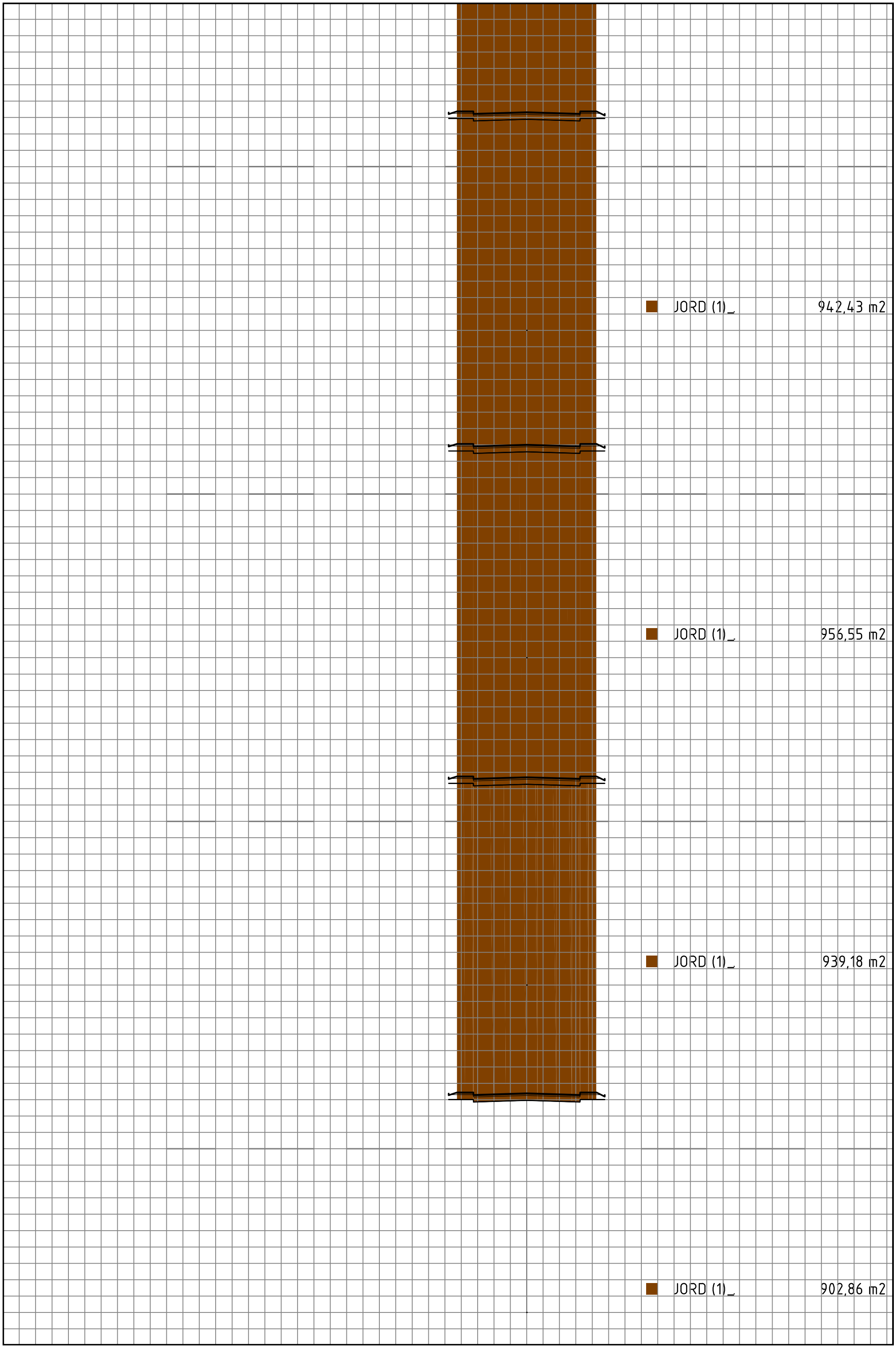
JORD (1)_ 942,43 m2
JORD (1)_ 956,55 m2
JORD (1)_ 939,18 m2
JORD (1)_ 902,86 m2

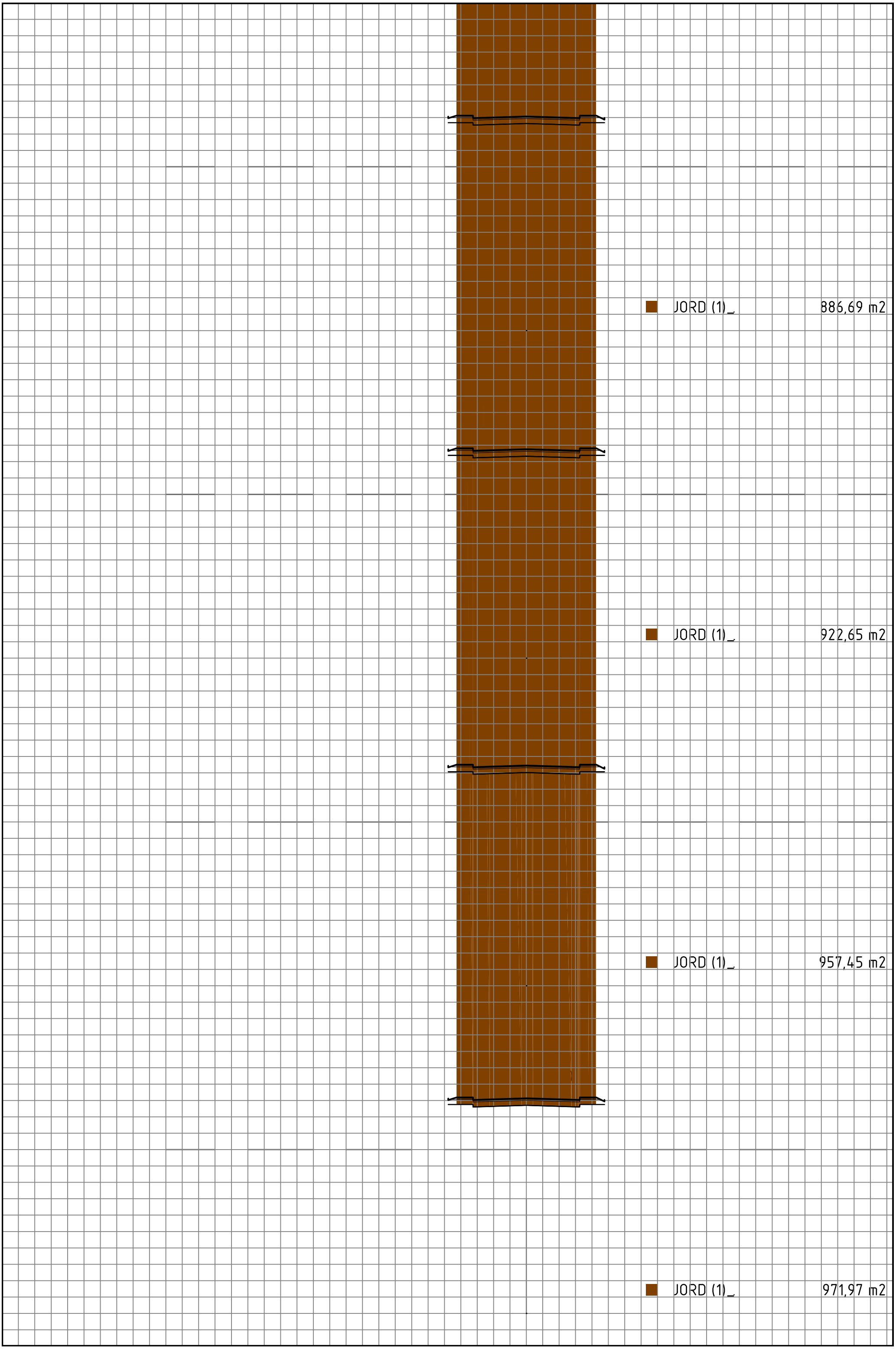
JORD (1)_ 886,69 m2
JORD (1)_ 922,65 m2
JORD (1)_ 957,45 m2
JORD (1)_ 971,97 m2

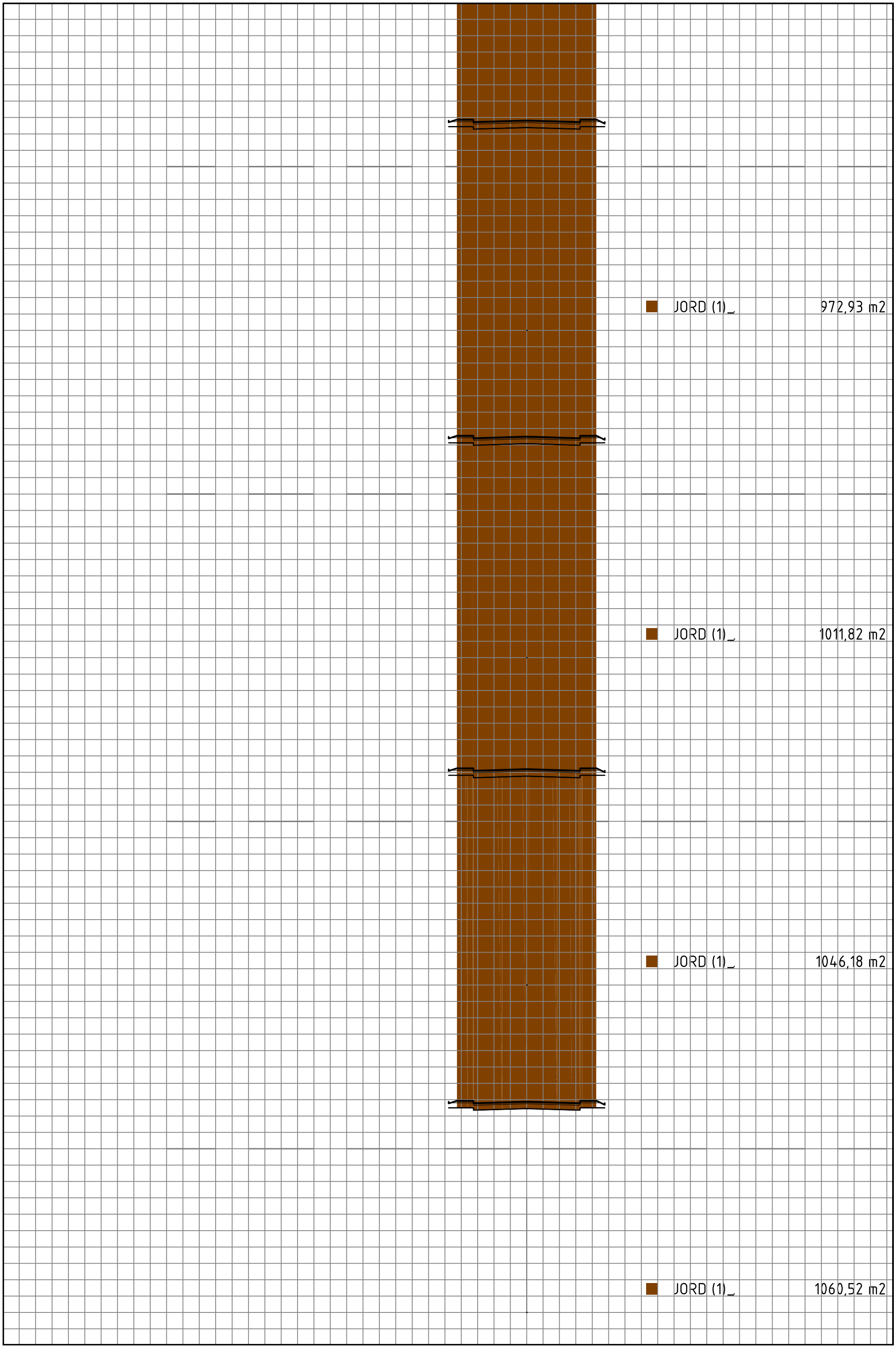
JORD (1)_ 972,93 m2
JORD (1)_ 1011,82 m2
JORD (1)_ 1046,18 m2
JORD (1)_ 1060,52 m2

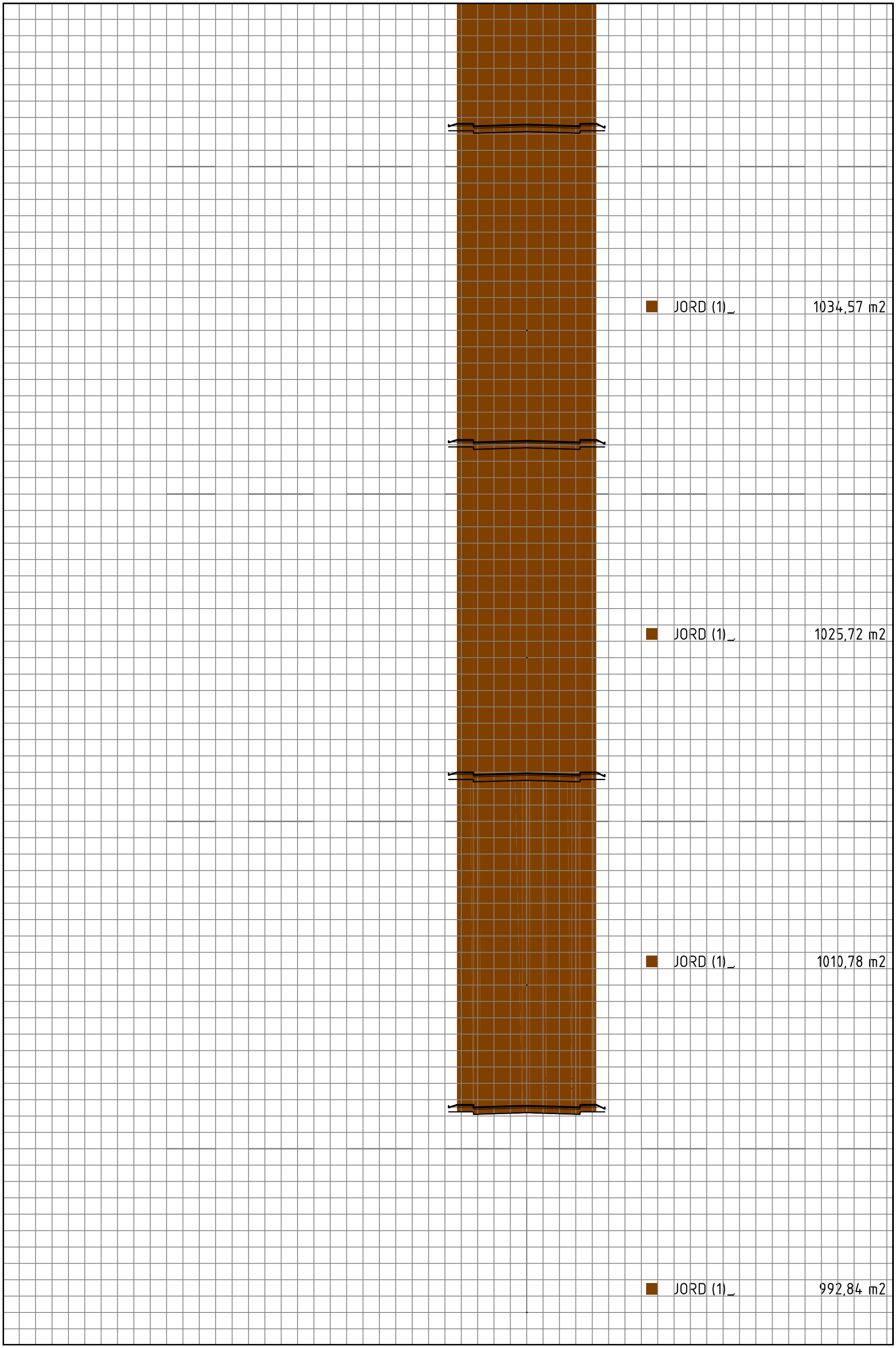
JORD (1)_ 1034,57 m2
JORD (1)_ 1025,72 m2
JORD (1)_ 1010,78 m2
JORD (1)_ 992,84 m2

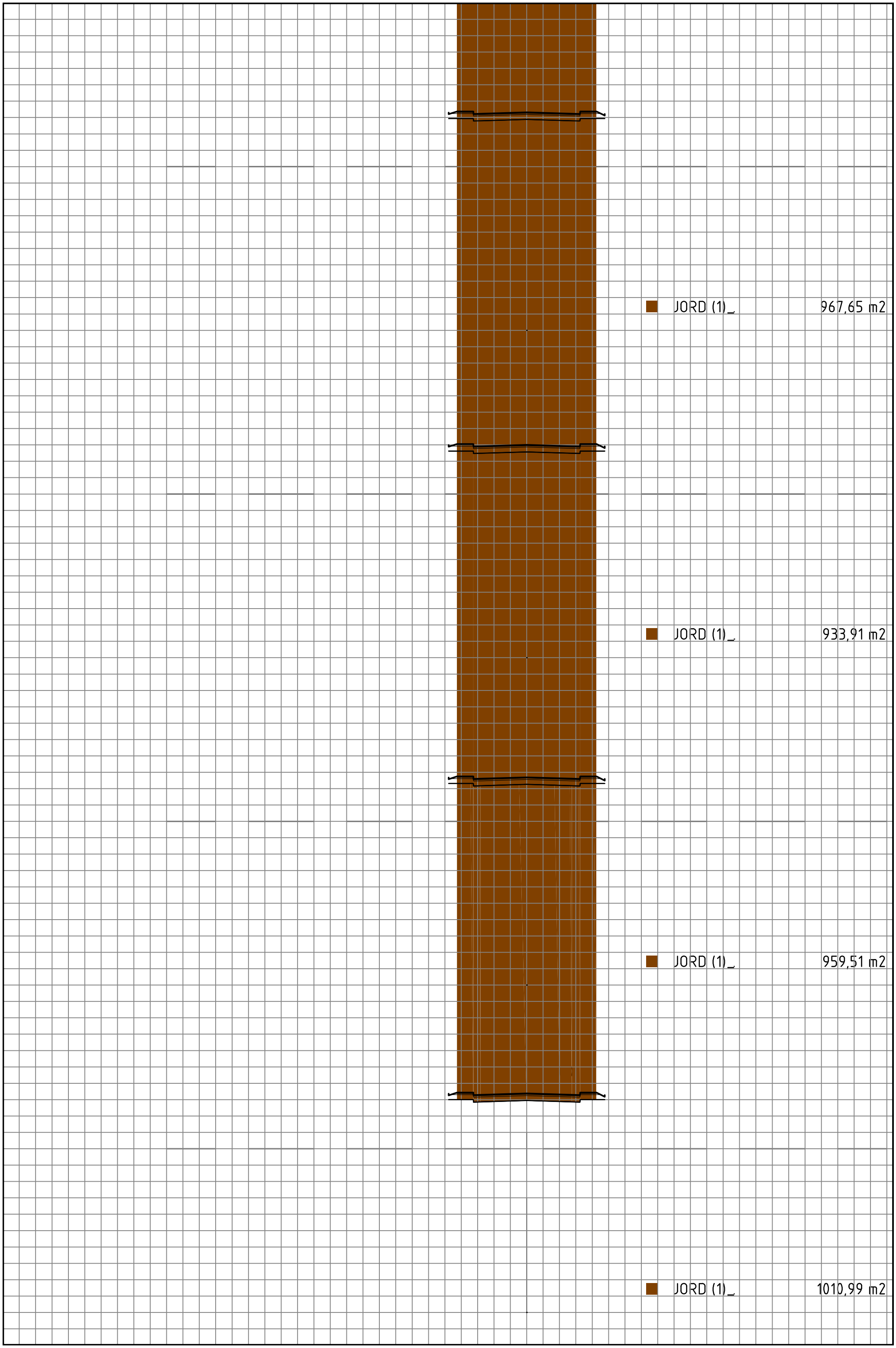
JORD (1)_ 967,65 m2
JORD (1)_ 933,91 m2
JORD (1)_ 959,51 m2
JORD (1)_ 1010,99 m2

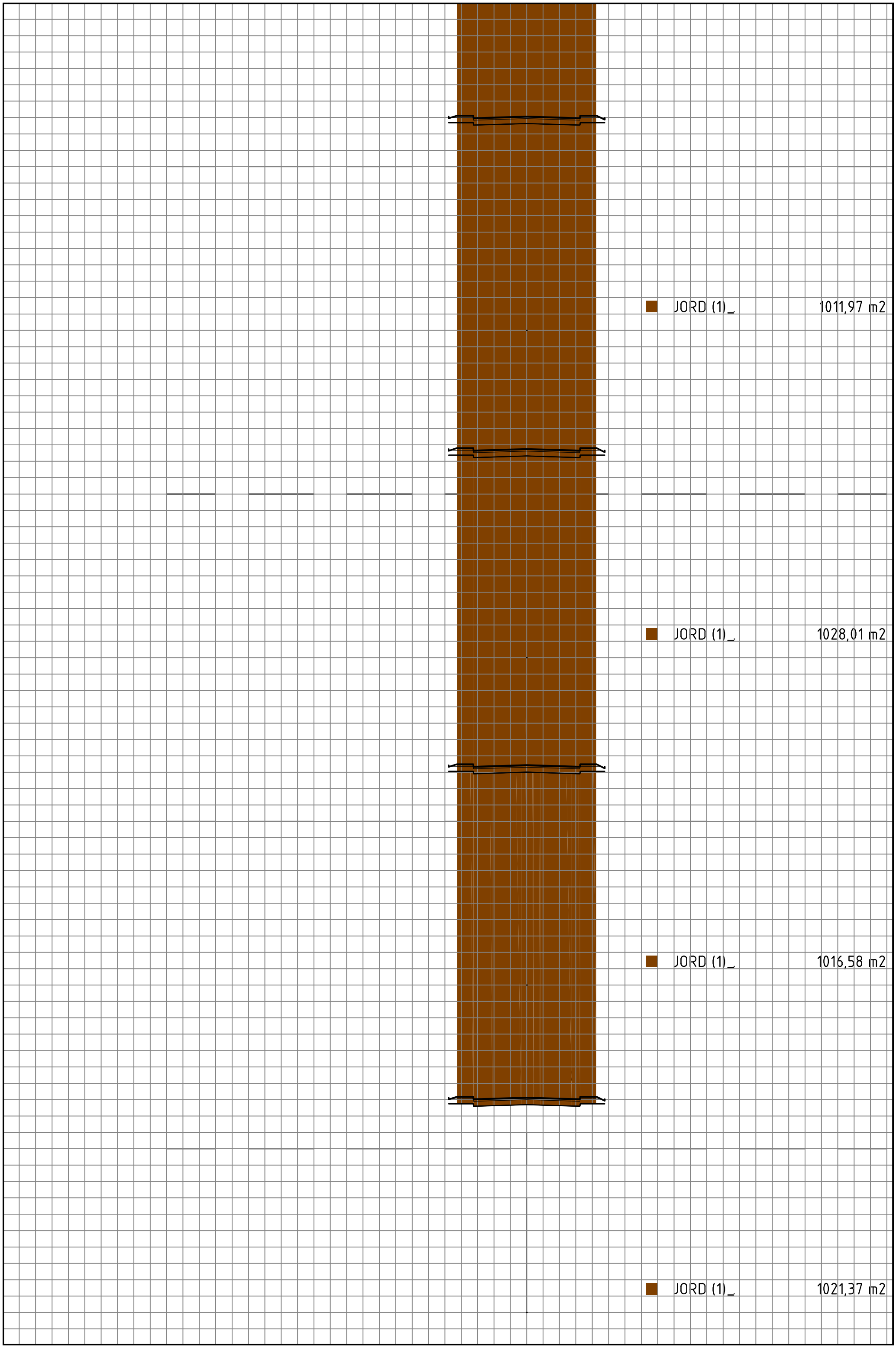
JORD (1)_ 1011,97 m2
JORD (1)_ 1028,01 m2
JORD (1)_ 1016,58 m2
JORD (1)_ 1021,37 m2

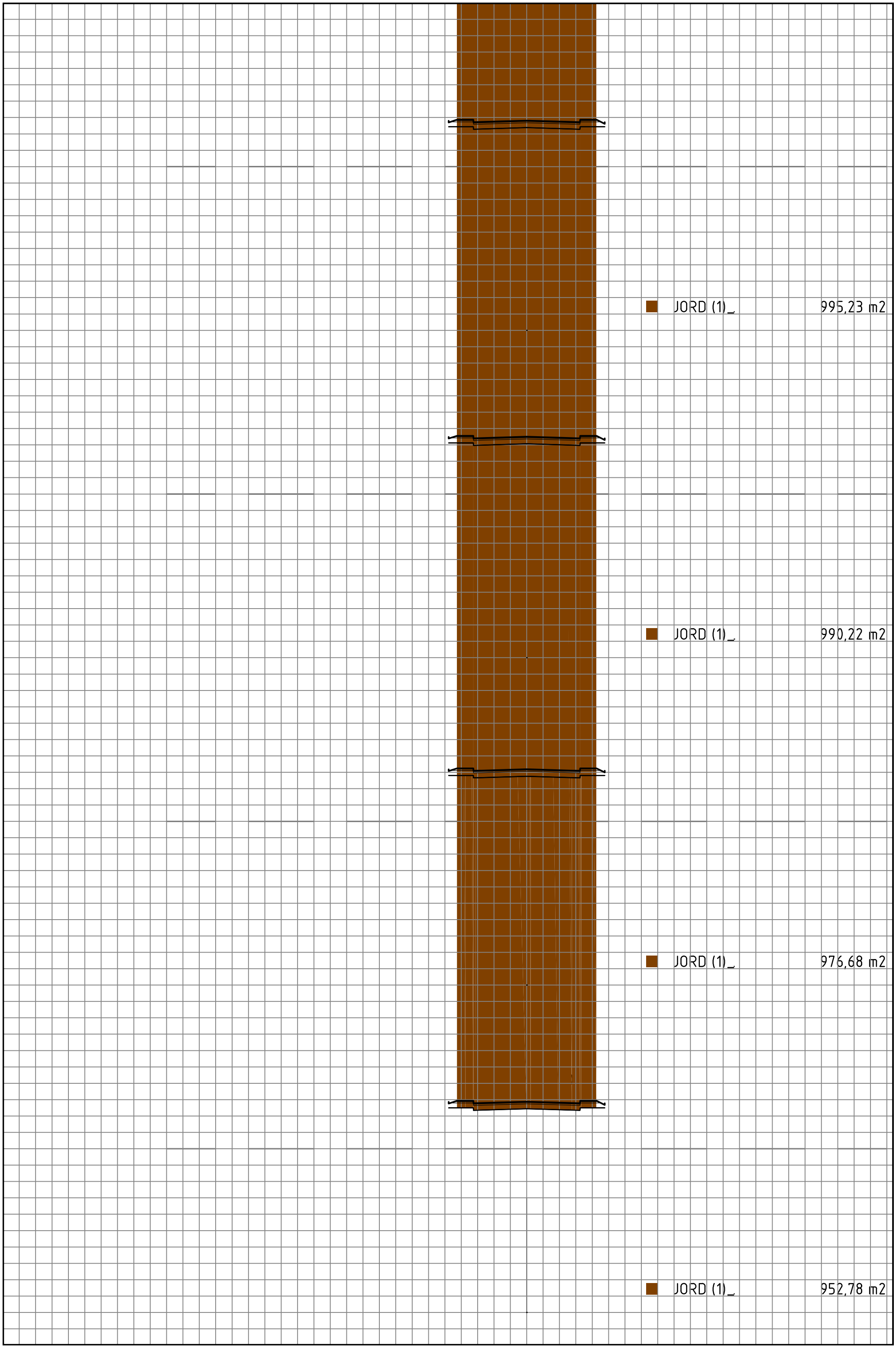
JORD (1)_ 995,23 m2
JORD (1)_ 990,22 m2
JORD (1)_ 976,68 m2
JORD (1)_ 952,78 m2

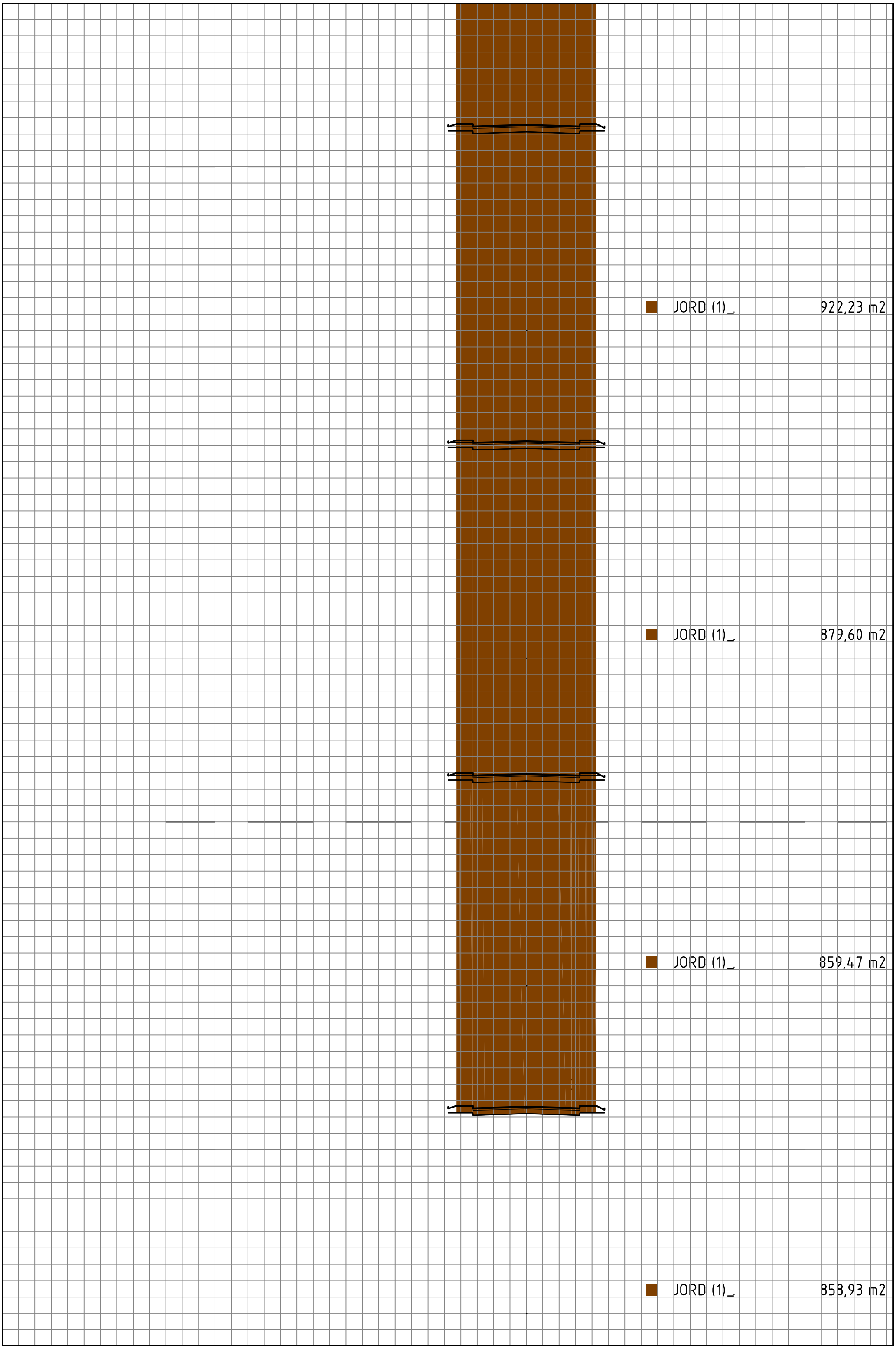
JORD (1)_ 922,23 m2
JORD (1)_ 879,60 m2
JORD (1)_ 859,47 m2
JORD (1)_ 858,93 m2

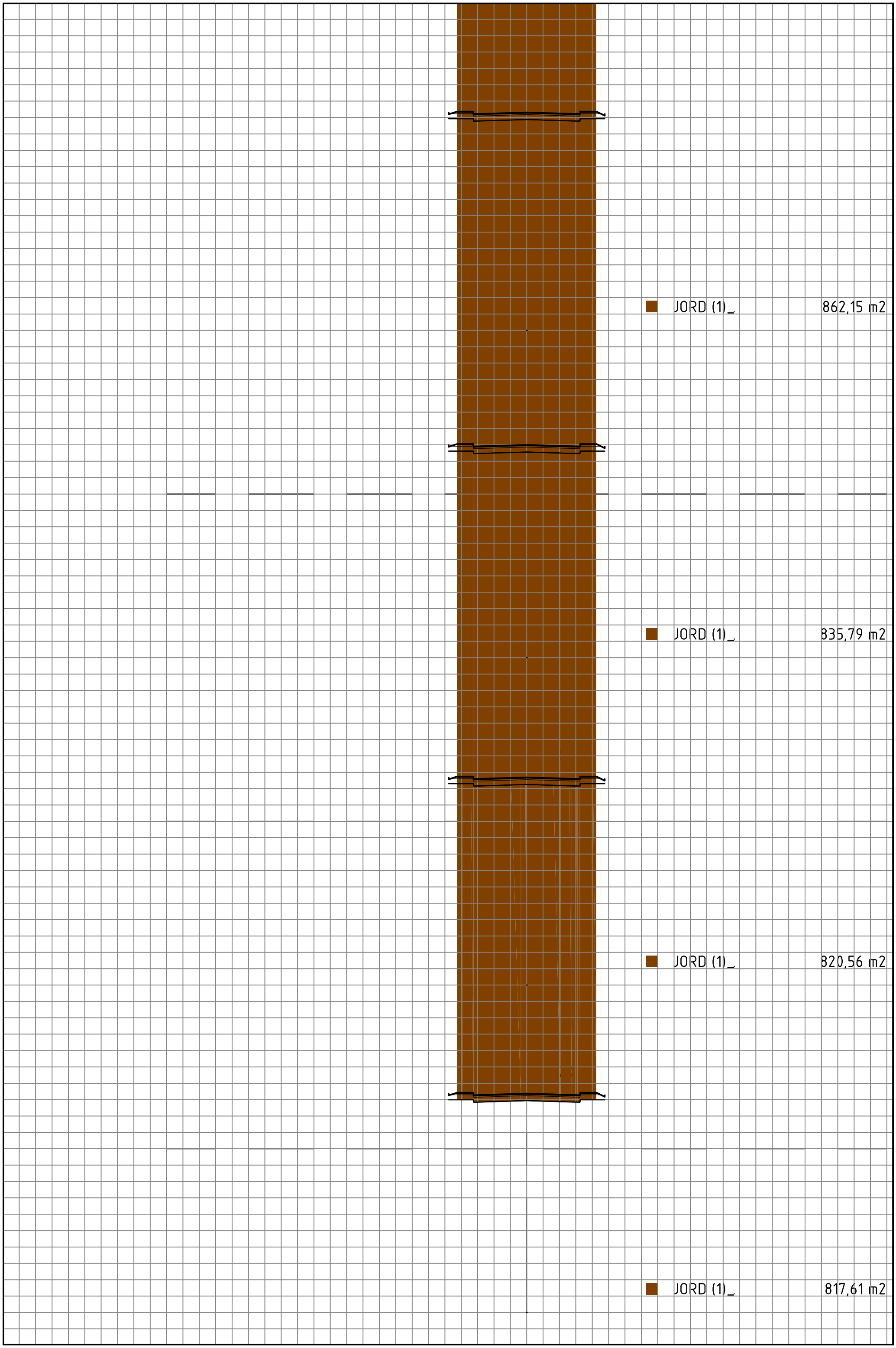
JORD (1)_ 862,15 m2
JORD (1)_ 835,79 m2
JORD (1)_ 820,56 m2
JORD (1)_ 817,61 m2

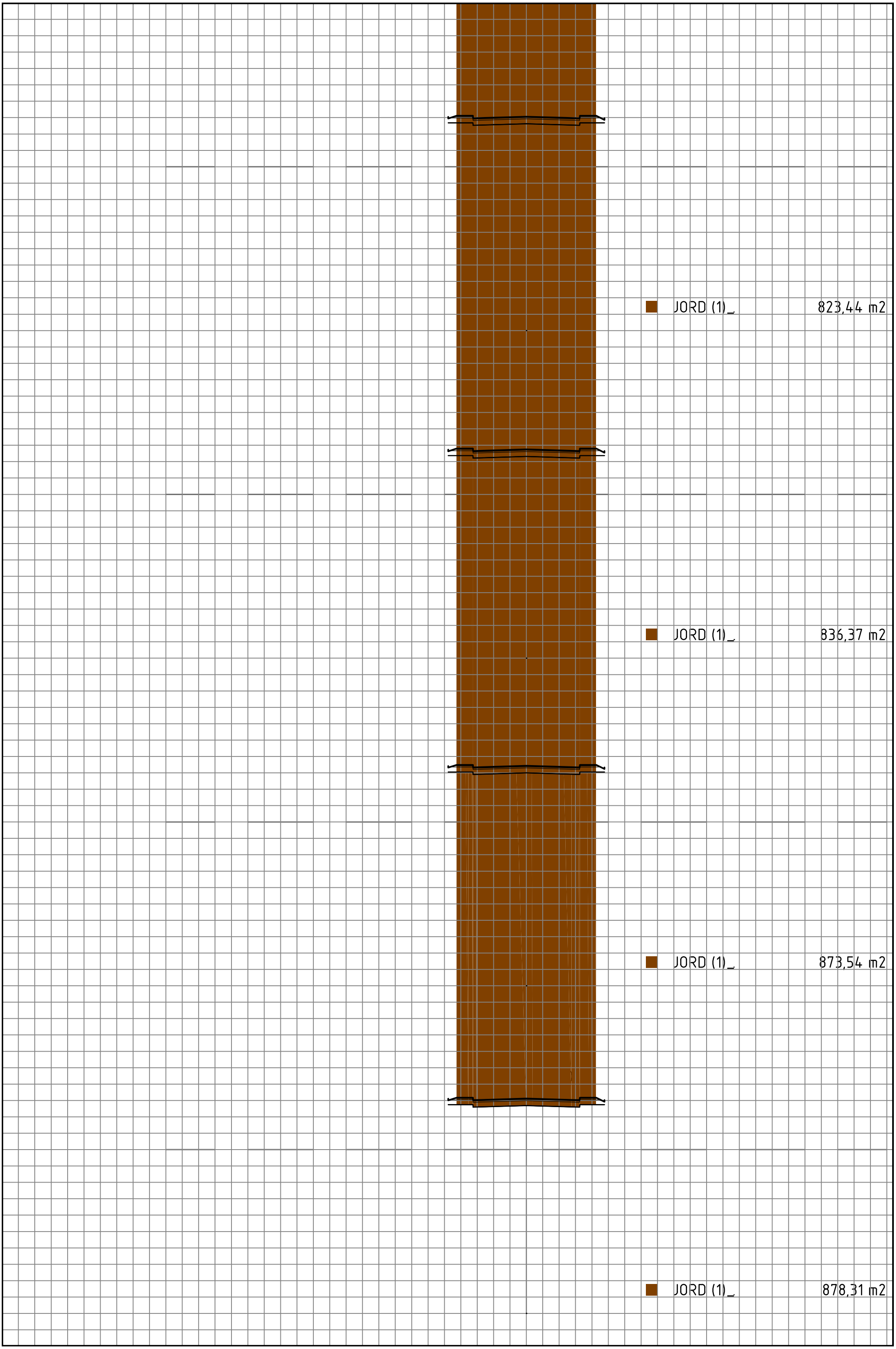
JORD (1)_ 823,44 m2
JORD (1)_ 836,37 m2
JORD (1)_ 873,54 m2
JORD (1)_ 878,31 m2

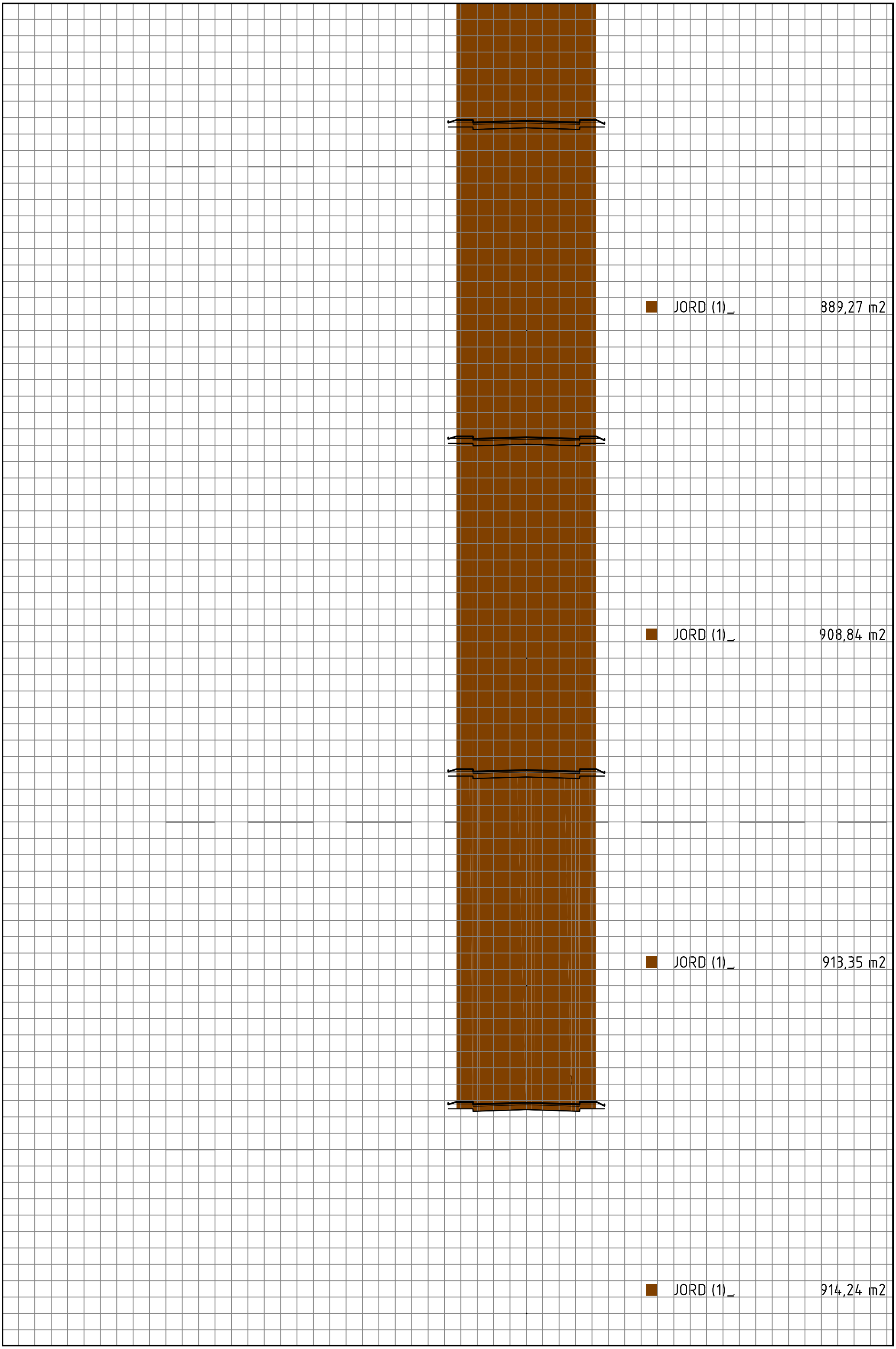
JORD (1)_ 889,27 m2
JORD (1)_ 908,84 m2
JORD (1)_ 913,35 m2
JORD (1)_ 914,24 m2

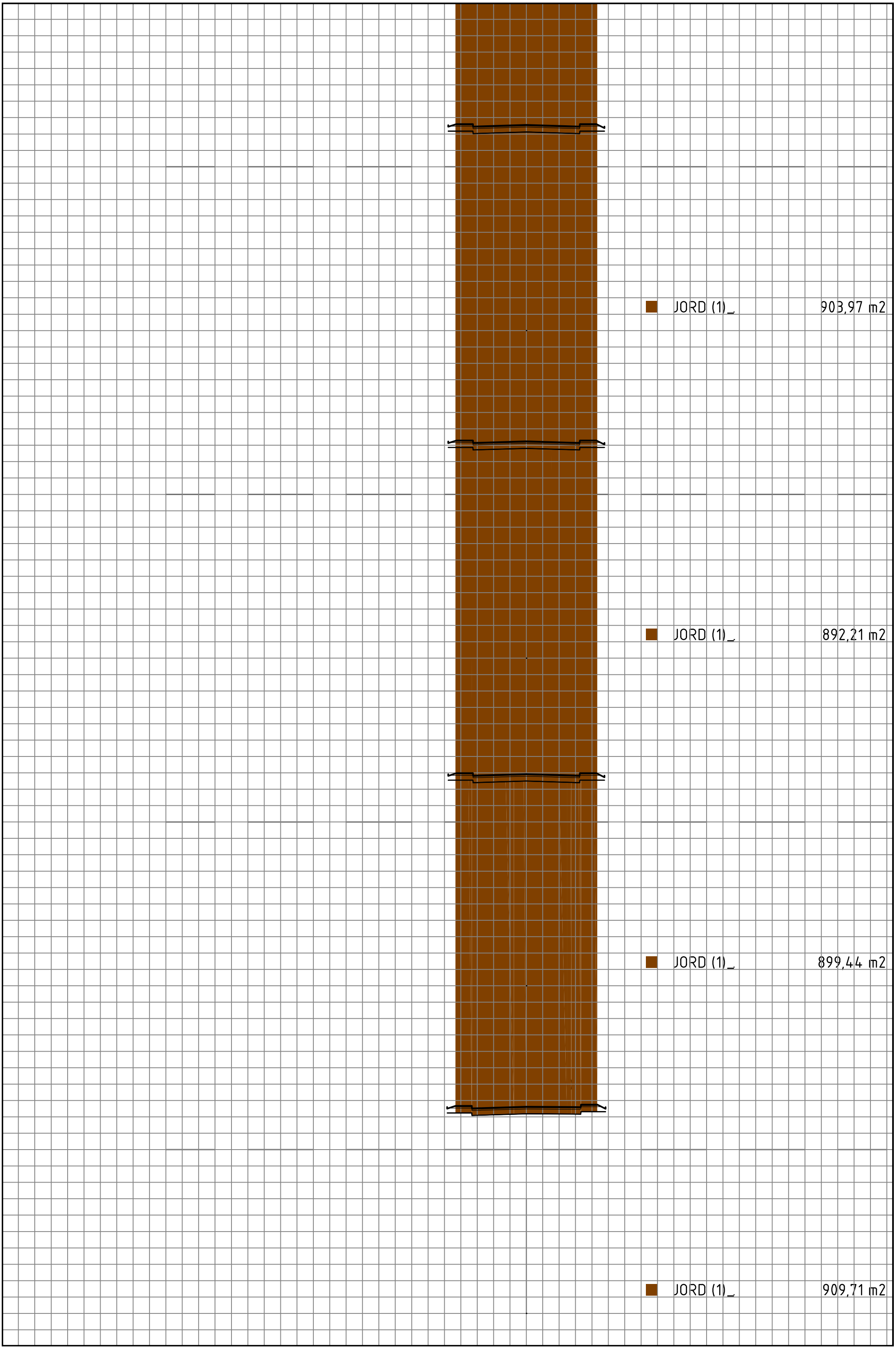
JORD (1)_ 903,97 m2
JORD (1)_ 892,21 m2
JORD (1)_ 899,44 m2
JORD (1)_ 909,71 m2

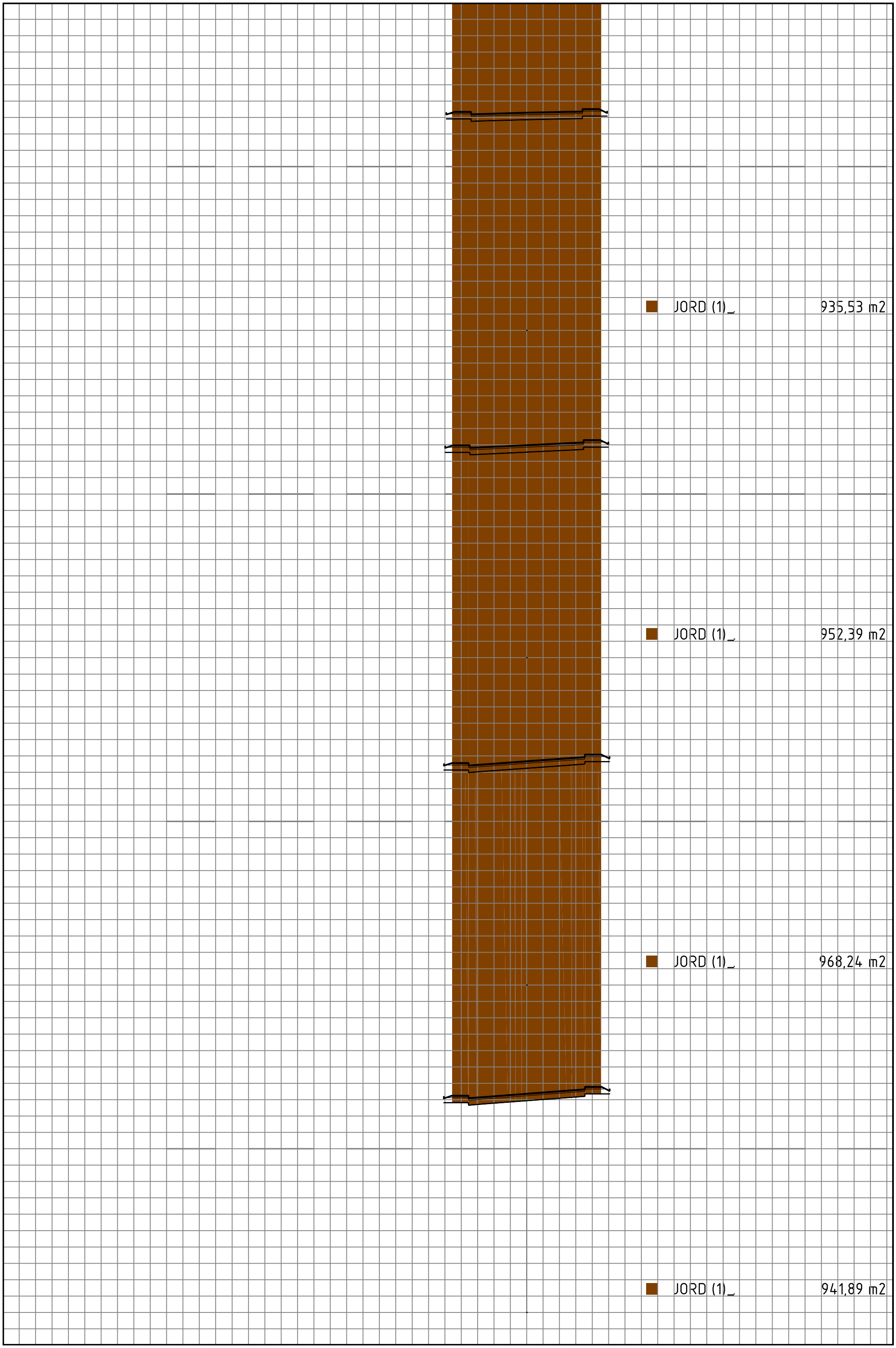
JORD (1)_ 935,53 m2
JORD (1)_ 952,39 m2
JORD (1)_ 968,24 m2
JORD (1)_ 941,89 m2

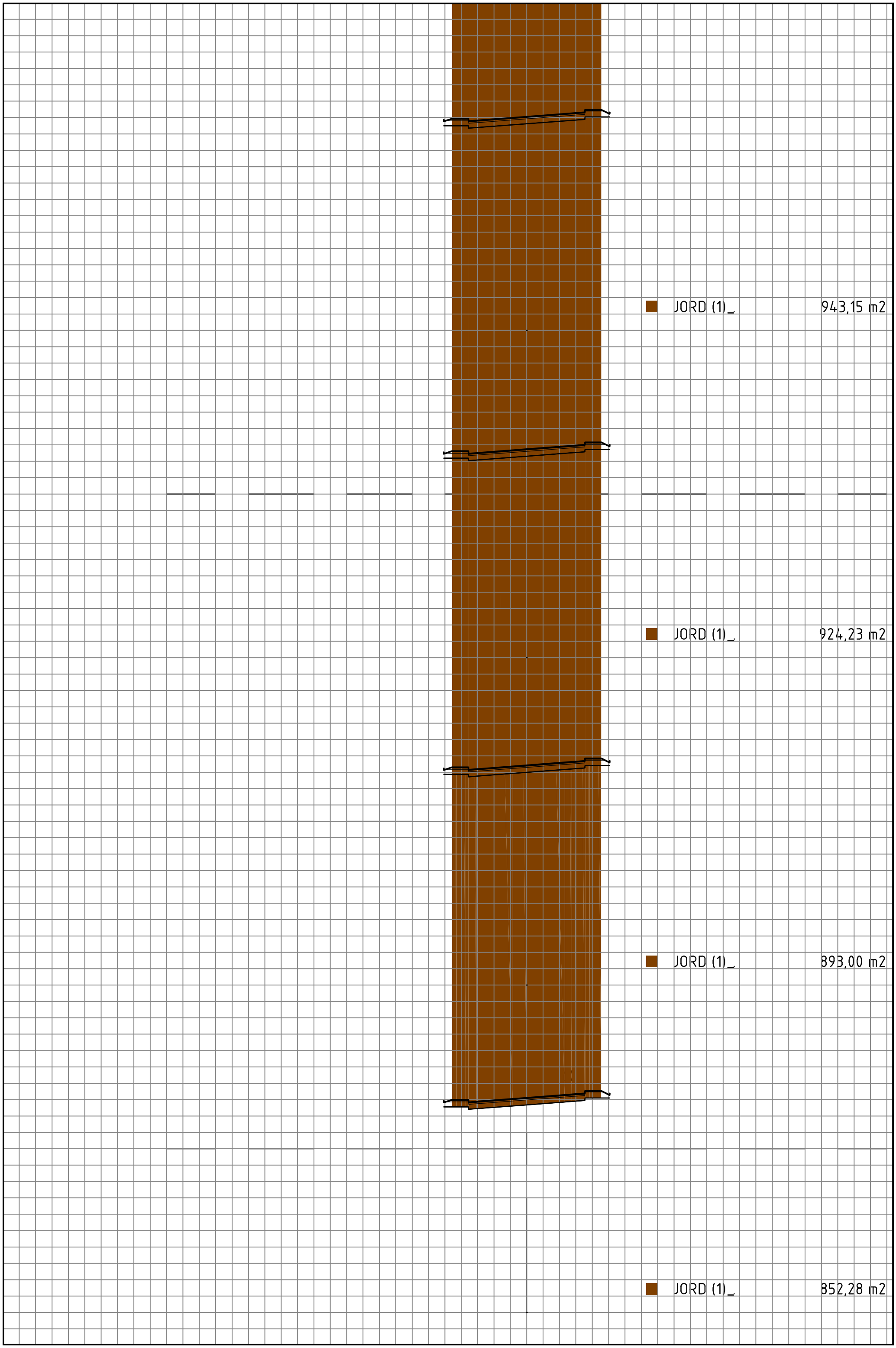
JORD (1)_ 943,15 m2
JORD (1)_ 924,23 m2
JORD (1)_ 893,00 m2
JORD (1)_ 852,28 m2

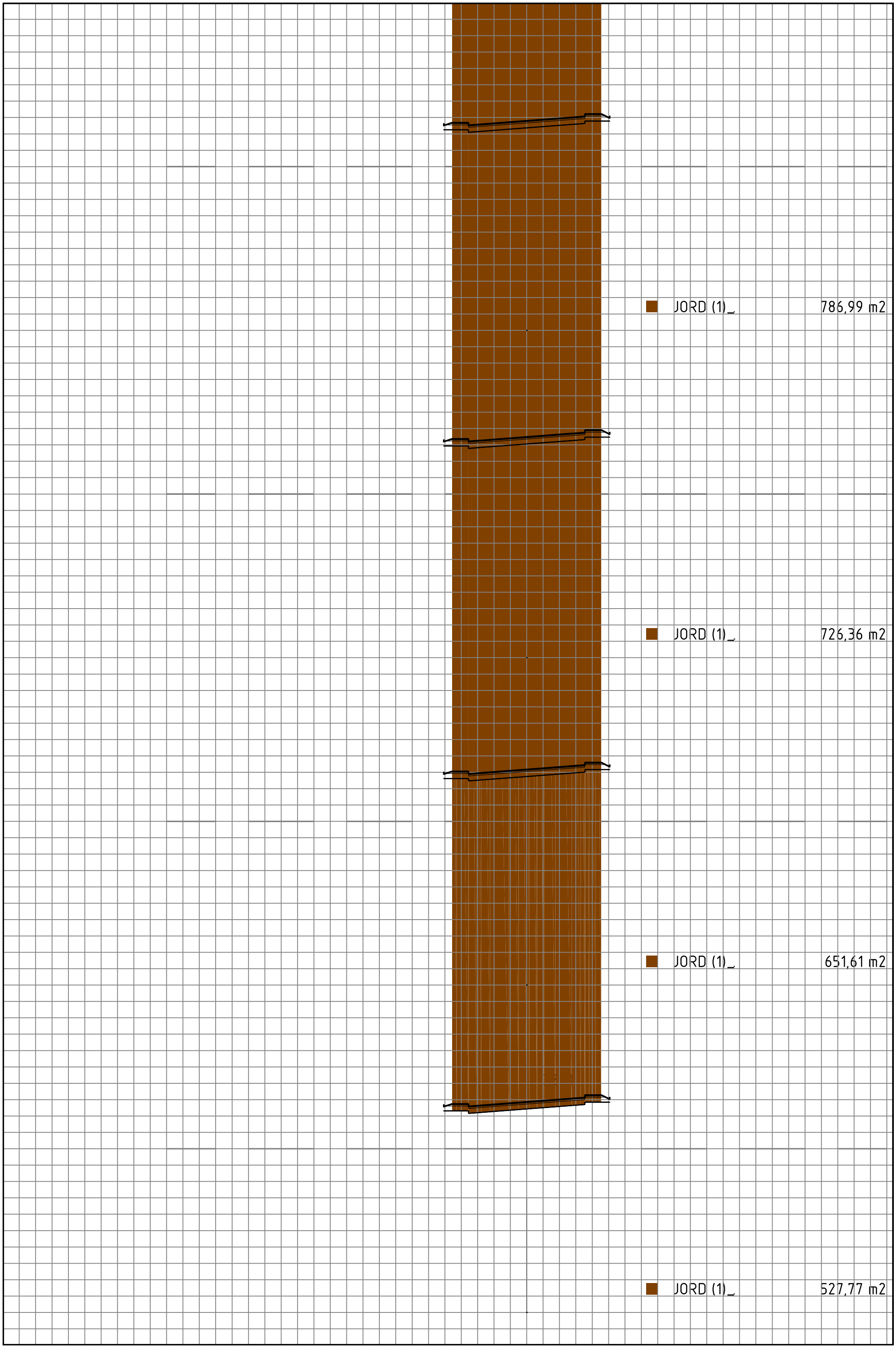
JORD (1)_ 786,99 m2
JORD (1)_ 726,36 m2
JORD (1)_ 651,61 m2
JORD (1)_ 527,77 m2

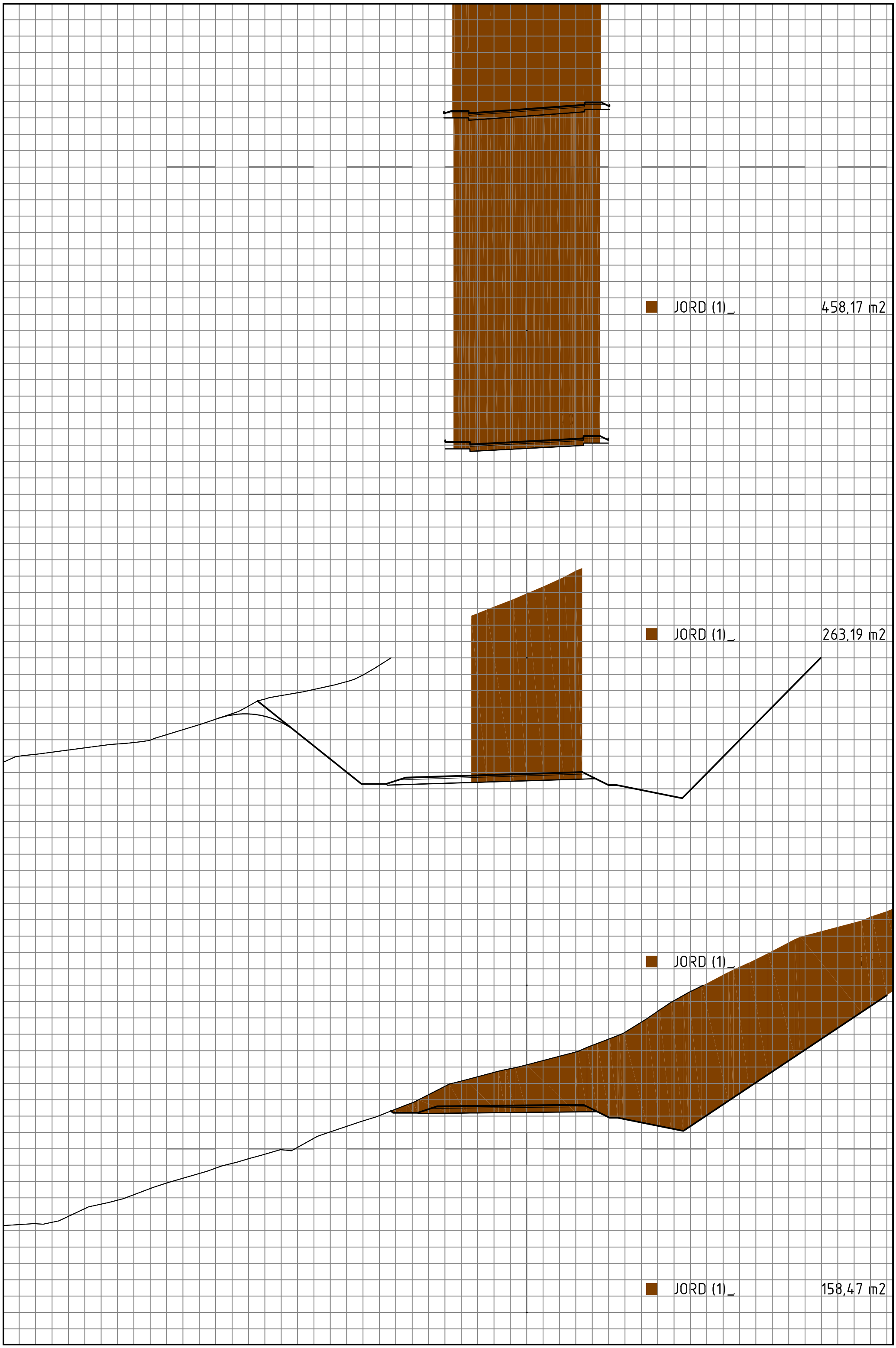
JORD (1)_
458,17 m2
JORD (1)_
263,19 m2
JORD (1)_
JORD (1)_
158,47 m2

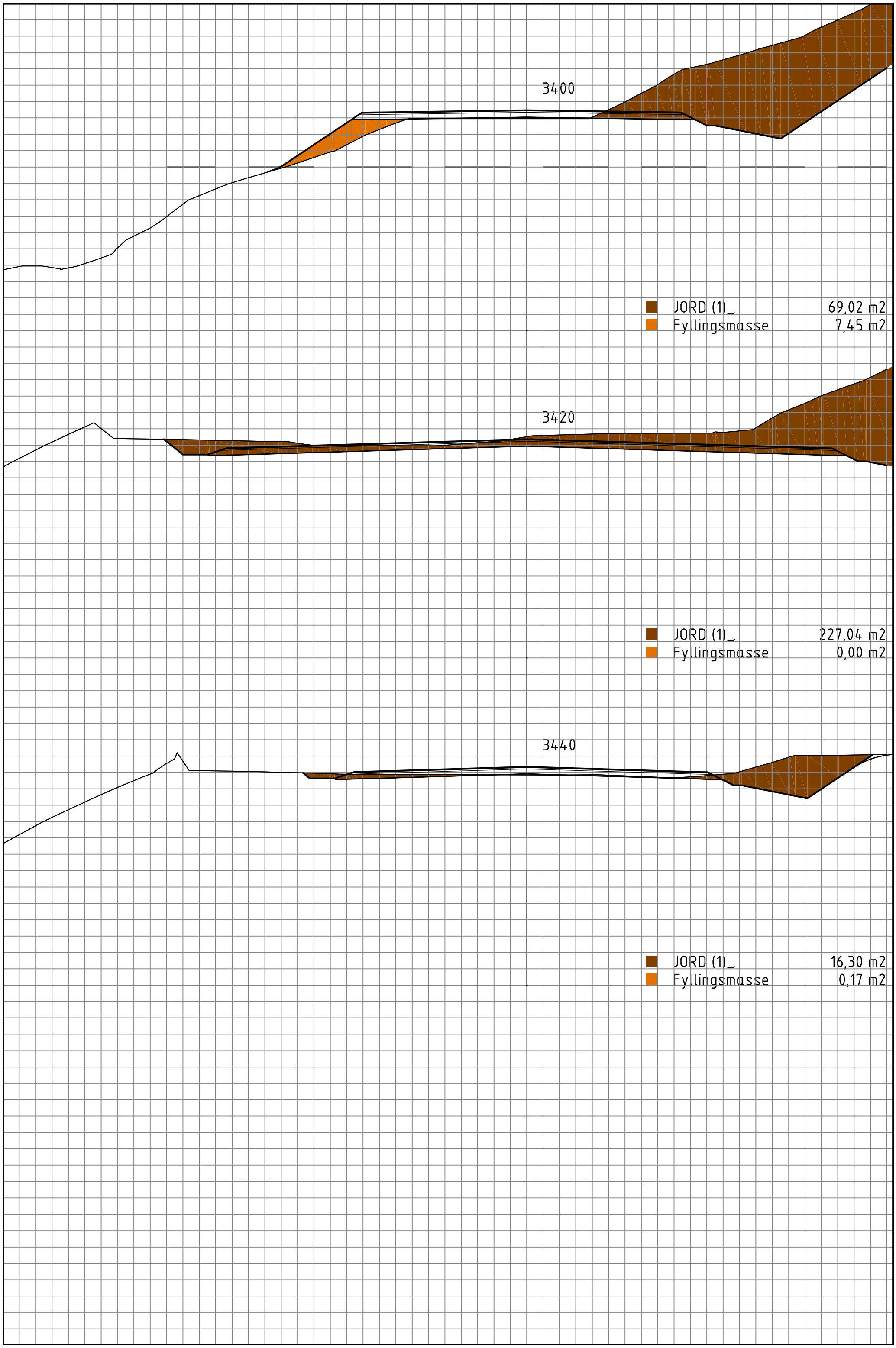
3400
JORD (1)_ 69,02 m2
Fyllingsmasse 7,45 m2
3420
JORD (1)_ 227,04 m2
Fyllingsmasse 0,00 m2
3440
JORD (1)_ 16,30 m2
Fyllingsmasse 0,17 m2

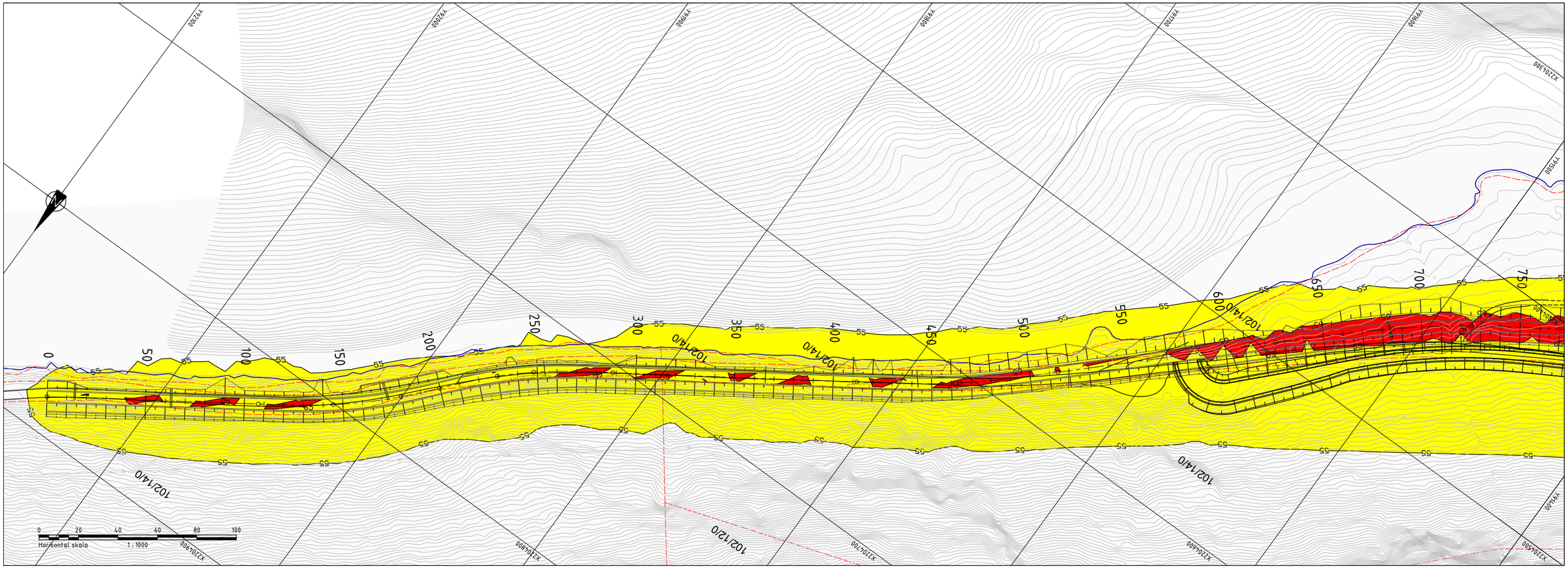

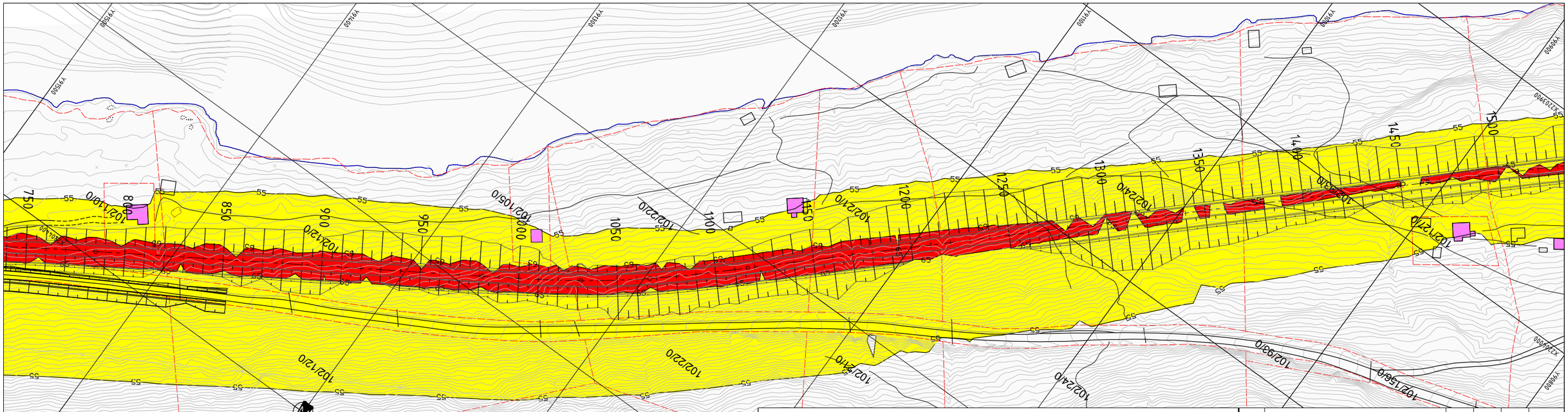

FORKLARING

Basert på trafikkprognoser for år 2040
Beregningshøyde: 4 meter over bakken
Avstand mellom beregningspunkt: 7 meter
Uten skjerming

Rød sone. Lden > 65dBA
Gul sone.55dBA ≤ Lden ≤ 65dBA
Hvit sone. Lden < 55dBA

TRAFIKKDATA

ADT(2040) = 400 kjøretøy
Andel tunge = 12%
Hastighet: 80 km/t
Trafikkfordeling dag/kveld/natt: 75/15/10 %

TEGNFORKLARING

Bolighus
Fritidshus
Våningshus

A1-tegninger har målestokk som vist. A3-tegninger har halv målestokk.

Revisjon	Revisjonen gjelder	Utarb	Kontr	Godkjent	Rev. dato

Statens vegvesen

Fv. 848 Hp2 Fornes-Sørvik

Sæter-Asplia

Støysonekart

Profil

Illustrasjon til reguleringsplan

Tegningsdato	23.01.2019
Bestiller	Stine Havelin
Produsert for	Region nord
Produsert av	Plan og prosjektering
Prosjektnummer	504263
Prosjektfasenummer	504263R01
Arkivreferanse	MIME:
Målestokk A1-format	1:1000
Koordinatsystem	EUREF89UTM33/NN2000
Tegningsnummer / revisjonsbokstav	X101

Utarbeidet av	Kontrollert av	Godkjent av	Konsulentarkiv
felalv	asbnil		

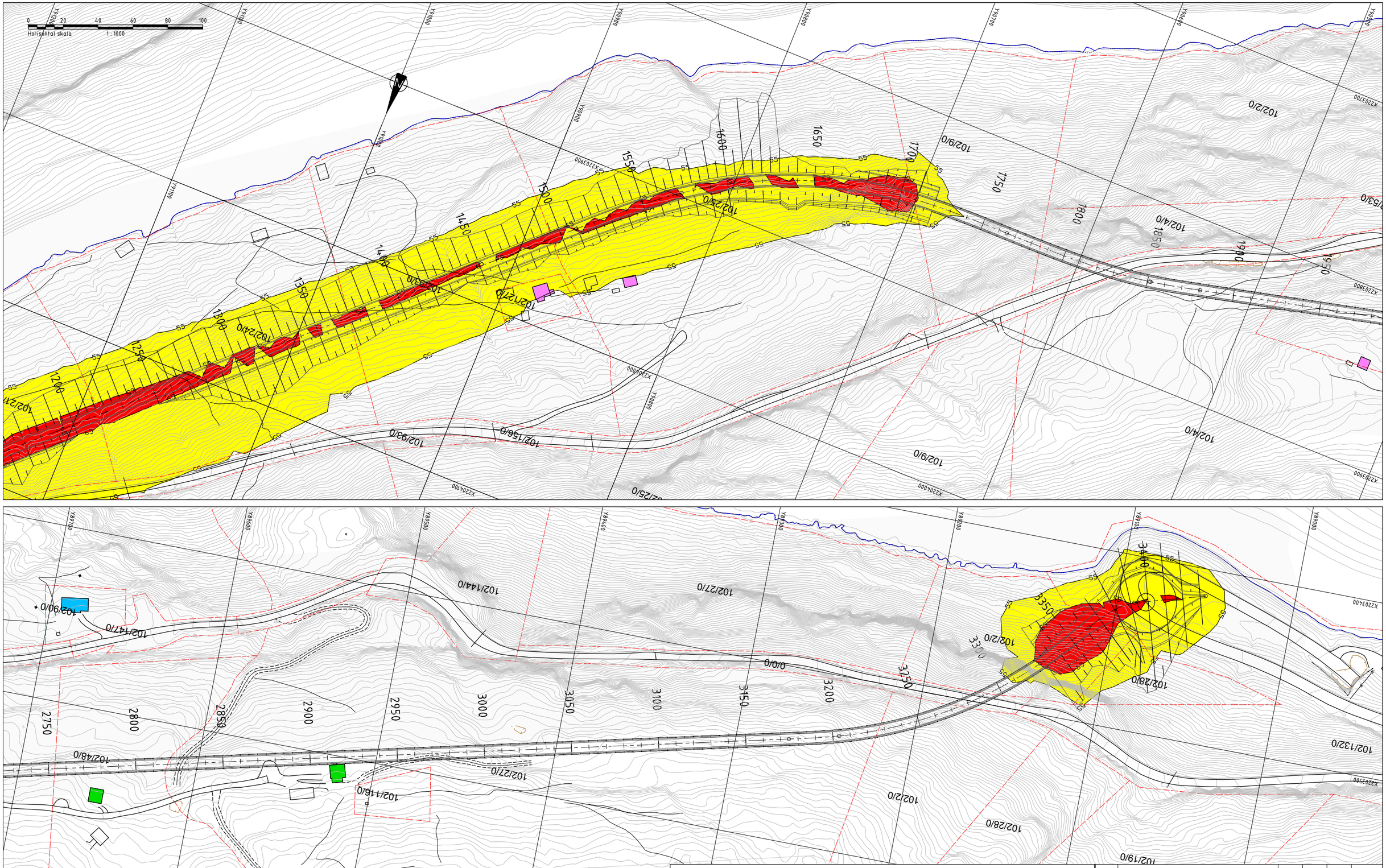

FORKLARING

Basert på trafikkprognoser for år 2040
Beregningshøyde: 4 meter over bakken
Avstand mellom beregningspunkt: 7 meter
Uten skjerming

- Rød sone. Lden > 65dBA
- Gul sone.55dBA ≤ Lden ≤ 65dBA
- Hvit sone. Lden < 55dBA

TRAFIKKDATA

ADT(2040) = 400 kjøretøy
Andel tunge = 12%
Hastighet: 80 km/t
Trafikkfordeling dag/kveld/natt: 75/15/10 %

TEGNFORKLARING

- Bolighus
- Fritidshus
- Våningshus

A1-tegninger har målestokk som vist. A3-tegninger har halv målestokk.

Revisjon	Revisjonen gjelder	Utarb	Kontr	Godkjent	Rev. dato

Statens vegvesen

Fv. 848 Hp2 Fornes-Sørvik
Sæter-Asplia
Støysonekart
Profil

Illustrasjon til reguleringsplan

Utarbeidet av	Kontrollert av	Godkjent av	Konsulentarkiv
felalv	asbnil		

Tegningsdato	23.01.2019
Bestiller	Stine Havelin
Produsert for	Region nord
Produsert av	Plan og prosjektering
Prosjektnummer	504263
Prosjektfasenummer	504263R01
Arkivreferanse	MIME:
Målestokk A1-format	1:1000
Koordinatsystem	EUREF89UTM33/NN2000
Tegningsnummer / revisjonsbokstav	X102

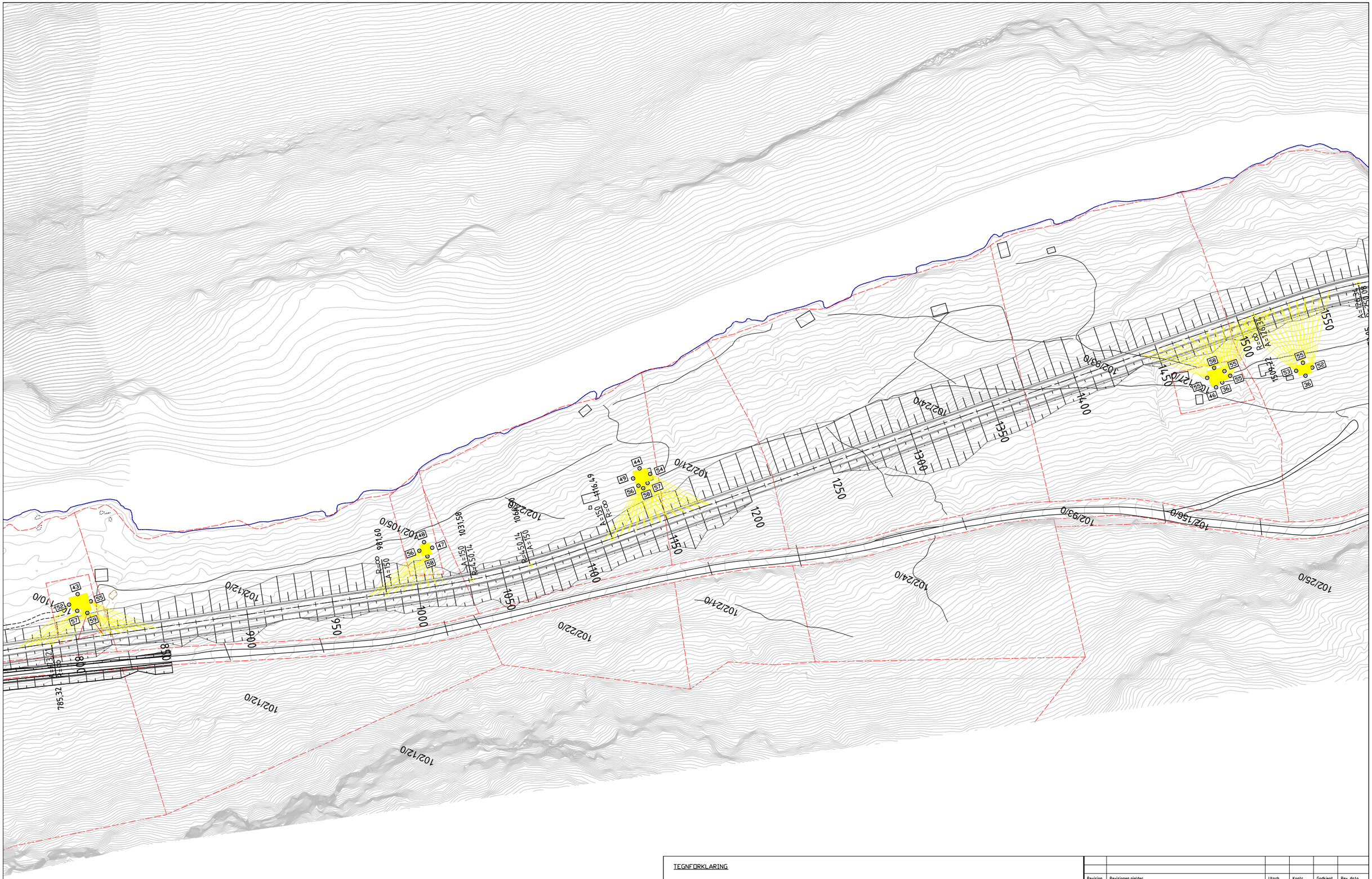
102/10/0
102/12/0
102/14/0
102/16/0
102/18/0
102/20/0
102/22/0
102/24/0
102/26/0
102/28/0
102/30/0
102/32/0
102/34/0
102/36/0
102/38/0
102/40/0
102/42/0
102/44/0
102/46/0
102/48/0
102/50/0
102/52/0
102/54/0
102/56/0
102/58/0
102/60/0
102/62/0
102/64/0
102/66/0
102/68/0
102/70/0
102/72/0
102/74/0
102/76/0
102/78/0
102/80/0
102/82/0
102/84/0
102/86/0
102/88/0
102/90/0