Karlsøy kommune

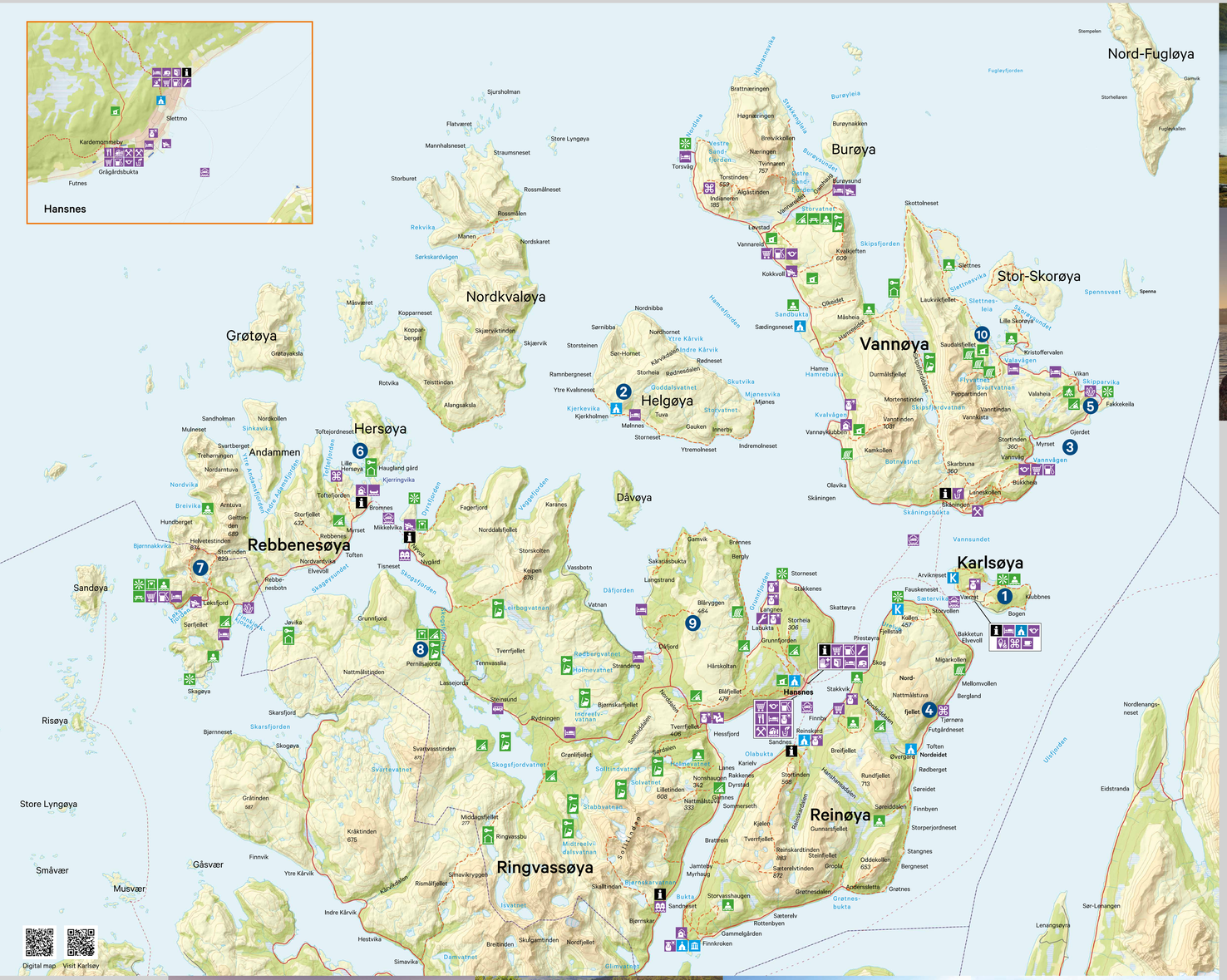

1 Bebyggelse på Karlsøya. / *Settlements at Karlsøya.* © Rune Rømyr.



2 Helgøy kirke. / *Helgøy church.* © Franziska Wentzlaff.

3 Spekkhoggere utenfor Nordvannvåg. / *Killer whales outside Nordvannvåg.* © Jorunn Amundsen.



4 Sørgende havkvinne av kunstner Terese Johansen. / *Mourning mermaid by artist Terese Johansen.* © Truls Iversen.



5 Nordlys ved Vikanakken med utsikt mot Arnøya. / *Northern lights at Vikanakken with a view to Arnøya island.* © Truls Iversen.

6 Badeglede på Hersøya. / *Having fun at Hersøya.* © Tine Marie V. Hagelin.

Karlsøy kommune strekker seg over 600 øyer og holmer. Naturen er variert og spenner fra karrig kystlandskap med bratte fjell ytterst i kommunen til skogkledde daler og fiskerike elver og vann lenger inn mot fastlandet. Fem av øyene er bebodd av kommunens omlag 2 260 innbyggere - Ringvassøya, Vannøya, Reinøya, Rebbenesøya og Karlsøya. Kystkulturen - livet ved havet og fjellene, nordlyset og midnattssolen har preget menneskene som bor her og preger dem fortsatt den dag i dag. Hver øy er en perle som har sitt individuelle særpreg. Her er det er mye å utforske og oppleve for våre besøkende og fastboende.

Kommunesenteret ligger på Hansnes på Ringvassøya. Herfra er det fastlandsforbindelse via Kvalsundtunnelen. De andre bebodde øyene er tilknyttet til Ringvassøya gjennom fergeforbindelser. Karlsøy kommune grenser til Skjervøy og Lyngen i øst, og Tromsø i sør. I nord og vest grenser kommunen mot havet.

Karlsøy kommune har et rikt fugle- og dyreliv. Den majestetiske havørna har blitt et vanlig skue i horisonten. Våre øyer inviterer til korte og lange turer både langs fjæra og i fjellene. Her finner du mange muligheter for havfiske og fiske i fiskerike vann og elver. Toppturer er populære, og naturen byr på fantastiske skiturer store deler av året. Her finner du gode muligheter for sopp- og bærsanking om høsten, samt gode jaktområder for småvilt. Store deler av kommunen er landskapsvernområde, som omfatter blant annet Skipsfjorden på Vannøya, Nord-Kvaløy, Sør-Fugløy, Nord-Fugløy og Grøtøy. I tillegg finnes det flere naturreservater, på Rebbenesøya, Sørfugløya, Kvitær, Måsvær, Flatvær og Karlsøya. Her et det store åpne områder med hvite strender og artsrik flora, og mulighet for fiske, se sel og oter samt oppleve havørna, lundefugler og ærfugler.

Karlsøy er blant verdens viktigste eksportører av saltfisk, med Portugal, Spania og Brasil som primærmarked. I de siste årene har også fiskeoppdrett blitt en viktig næring. Dessuten finnes det mange gårder som legger vekt på en naturlig og bærekraftig produksjon av tradisjonelle råvarer.

Karlsøy municipality encompasses 600 islands and islets. The natural environment is varied, ranging from barren coastal landscapes with steep mountains in the outer reaches of the municipality, to wooded valleys and rivers and lakes teaming with fish further inland. Five of the islands are inhabited by the municipality's 2,260 inhabitants - Ringvassøya, Vannøya, Reinøya, Rebbenesøya and Karlsøya. Coastal culture - sea and mountain life, the northern lights and the midnight sun have characterized the people who live here and still characterize them today. Each island is a gem that has its own distinctive character, with a lot to explore and experience for visitors and residents.

The municipality centre is located in Hansnes on Ringvassøya island. From here there is mainland connection via the Kvalsund tunnel. The other inhabited islands are connected to Ringvassøya island by ferry. Karlsøy municipality borders Skjervøy and Lyngen in the east, and Tromsø in the south. The municipality borders the sea in the north and the west.

Karlsøy municipality is rich in birdlife and wildlife. The majestic white-tailed eagle has become a common sight in the horizon. Our islands offer possibilities for short and long outings along the shore and in the mountains. You will find many possibilities for ocean fishing and freshwater angling. Peak outings are popular, and the surroundings offer possibilities for fantastic ski trips most of the year. You also will find ample opportunities for mushroom and berry picking in the fall as well as good areas for hunting small game. Large parts of the municipality are landscape reserves, including Skipsfjorden on Vannøya, Nord-Kvaløy, Sør-Fugløy, Nord-Fugløy and Grøtøy. There are nature reserves on Rebbenesøya, Sørfugløya, Kvitær, Måsvær, Flatvær and Karlsøya. Here you will find wide open areas with white beaches and diverse flora, and the opportunity to fish and spot seals, otter, eagles, puffins and eider.

Karlsøy is among the world's leading exporters of clipfish, with Portugal, Spain and Brazil as primary markets. In recent years, fish farming has also become an important industry. Also, there are many farms that emphasize a natural and sustainable production of traditional products.



7 Majestetisk tak over Rebbenesøya. / *Magnificient roof over Rebbenesøya.* © gspfoto Gunnar Pedersen.



8 Laksefiske i Skogsfjordelva. / *Salmon fishing in the river Skogsfjordelva.* © Truls Iversen.

9 Blåryggen på Ringvassøya. / *The mountain Blåryggen on Ringvassøya.* © Tine Marie V. Hagelin.

10 Kyststien på Vannøya. / *The foot path Kyststien on Vannøya.* © Tine Marie V. Hagelin.

Karlsøy kommune - et levende øyriike

ISHAVSKYSTEN friluftsråd

TROMS fylkeskommune
ROMSSA fylkkasuohkan

- Turistinformasjon / *Tourist information*
- Matvarehandel / *Grocery store*
- Geologisk severdighet / *Geological sight*
- Bensinstasjon / *Gas station*
- Bibliotek / *Library*
- Båtutsett (fritidsbåt) / *Boat launch (leisure boat)*
- Campinghytter / *Camp site cabins*
- Campingplass / *Camping site*
- Verksted / *Mechanics workshop*
- Rorbu / *Fisherman's cabin*
- Bilferge / *Car ferry*
- Båyskyss / *Water taxi*
- Kafeteria / *Cafe*
- Kiosk
- Legevakt / *Medical care*
- Posttjenester / *Postal services*
- Padling / *Kayaking*
- Rideskole / *Riding school*
- Overnatting / *Accommodation*
- Spisesetd / *Restaurant*
- Bussturer / *Bus tours*
- Byggetjenester / *Building services*
- Lokal mat / *Local food*
- Returstasjon / *Waste disposal*
- Museum
- Kulturminne / *Cultural monument*
- Kirke / *Church*
- Bading / *Open air bath*
- Rasteplass / *Picnic area*
- Foss / *Waterfall*
- Nødbu, varmestue / *Emergency shelter*
- Utsiktspunkt / *View point*
- Bålplass / *Bonfire*
- Utedo / *Toilet (Outhouse)*
- Gapahuk / *Open shelter*
- Hytte ubetjent / *Tourist hut with no services*
- Fiske med kort / *Fishing with license*
- Sti / *Foot path*

Oversikten over fiskevann er ikke komplett. Enkelte grunneiere har reservert seg mot fiske. Du har selv ansvar for å sjekke gjeldene fiskeregler for hvert vann/vassdrag.

The information about fishing locations is not complete. Some landowners do not allow fishing. It is your responsibility to check the rules for each stream/lake.