



TURKORT

# Aspevatnet og Blåvatnet



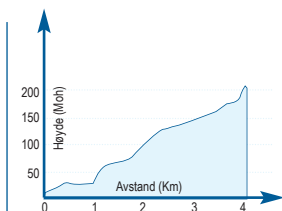
## Aspevatnet og Blåvatnet 2/8 km t/r

Omringet av majestetiske tinder ligger Blåvatnet, lokalt kalt Blåisvatnet, kjent for sin intense blåfarge. Den klare blåfargen kommer av at smeltevann med mye siltpartikler renner ned fra Lenangsbreen. Området er ikke bare visuelt vakkert, det er også geologisk spennende med endemorener og flere store kampesteiner. Nabovannet Aspevatnet, som ligger nærmere vegen, er også en isblå attraksjon. Her kan du raste i gapahuken og skrive inn deg i trimboken. God tur og nyt utsikten til mektige Lyngsalpene!



**P** På hver side om Strupskardelva/Botnelva, ta av ved merket avkjøring.

**i** Traktorveg og sti, som går over i steinur i flatt terreng.



Lett



Middels



Krevende



Ekspert








Symbolene angir hvor krevende turen er. Sorte symboler på hvit bunn (generell) er ikke gradert.

# Aspevatnet og Blåvatnet



## Tegnforklaring

-  Severdighet
-  Postkasse
-  Toalett
-  Informasjon
-  Rasteplass

## Aspevatnet og Blåvatnet

Sør-lenangsbotn er en av innfallsportene til Lyngsalpan landskapsvernområde. Fra den godt tilrettelagte P-plassen og rasteplassen øst for Strupskardelva/Botnelva går du innover en traktorveg som ender ved et par hytter. Velg stien som tar av til venstre rett før hyttene om du skal til Blåvatn. Lengre inn går traseen over i steinur i flatt terreng, og den siste kneiken må du klatre over større stein og ur før Blåvatnet åpenbarer seg. Er Aspevatnet turmålet, følger du traktorvegen til hyttene, går over brua, og fortsetter langs stien inn til vannet. Fra nordsiden av Aspevatnet kan du også fortsette til Blåvatnet (ikke merket sti).

## Andre turer i området

-  Lyngstuva 6 km
-  Barheia 6 km
-  Lenangsøyra v/fyret 6 km

## Kontaktinfo

Lyngen kommune  
Telefon: 77 70 10 00  
E-post: [post@lyngen.kommune.no](mailto:post@lyngen.kommune.no)  
Internett: [www.lyngen.kommune.no](http://www.lyngen.kommune.no)