Karlsøy kommune
- Et levende øyrike

JORDRESSURSANALYSE

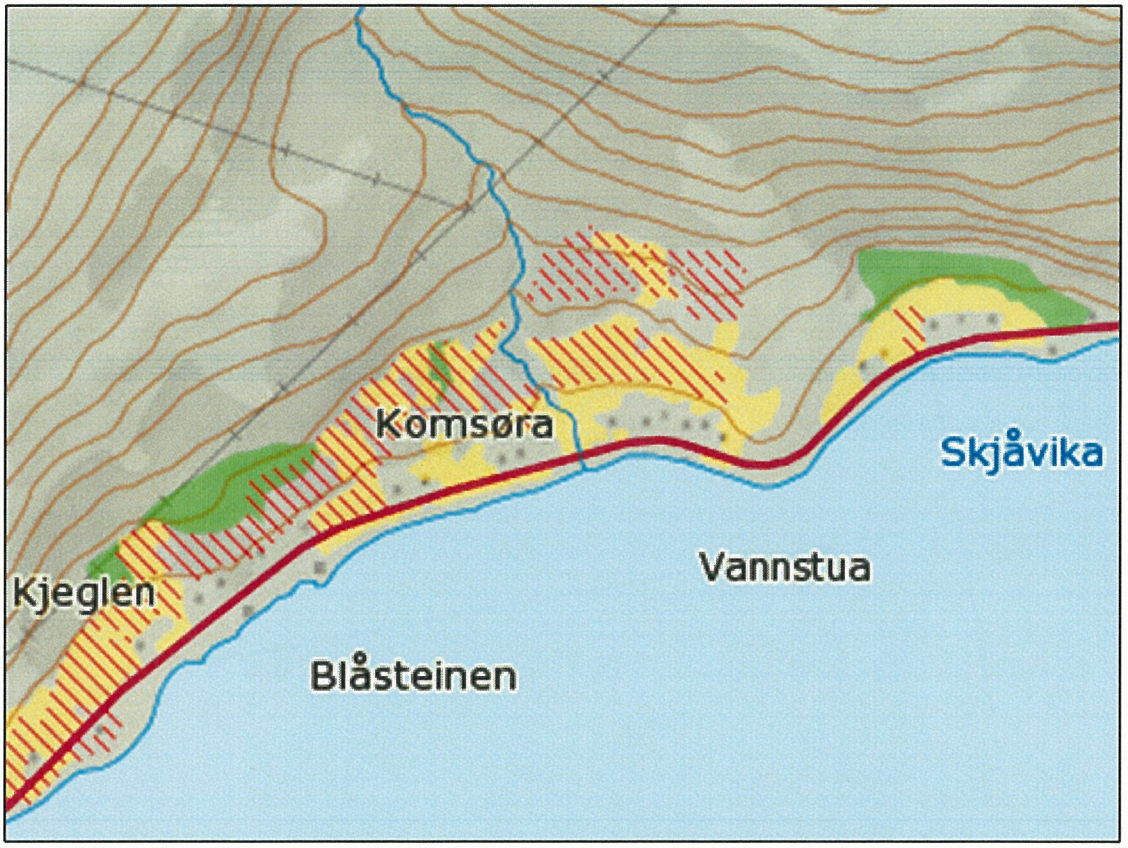

Vedlegg til kommuneplanens arealdel

Utgave 30.09.13

Innhold

Gnr 7 Dåfjord	3
Gnr 14 Grunnfjord – Søndre	5
Gnr 6 Grunnfjord – Nordre	6
Gnr 43 Grååsen	7
Gnr 44 Hansnes	8
Gnr 42 Hessfjord	10
Gnr 41 Lanes	11
Gnr 39 Langsund og 40 Gamnes	12
Gnr 10 Mikkelvik	13
Gnr 13 Rydningen	14
Gnr 45 Skattøren	15
Gnr 11 Skogsfjord	16
Gnr 12 Steinsund	17
Gnr 38 Brattrein	18
Gnr 60 Finnkroken	19
Gnr 62 Grøtnesdalen	20
Gnr 59 Jamteby	21
Gnr 36 Nordeidet	22
Gnr 35/2 Søreidet	23
Gnr 37 Reinsvollen	24
Gnr 61 Rottenby	25
Gnr 62 Sæterelv	26
Gnr 35 Søreidet	27
Gnr 51 Kvitnes	28
Gnr 4 Mellomjord og 5 Kammen	29
Gnr 48 Skåningen	30
Gnr 1 Torsvåg	31
Gnr 3 Vannahamre	32
Gnr 2 Vannareid	33
Gnr 49 Vannstua	35
Gnr 50 Vannvåg	36
Gnr 54 Vikan	37
Gnr 58 Burøysund	38
Gnr 5 Kammen	39
Gnr 47 Kvalshausen	40
Gnr 46 Karlsøya	41
Gnr 15 Rebbenes	42
Gnr 33 Helgøy	44
Gnr 22 Grøtøy	45
Gnr 55 Skorøy	46
Gnr 56 Slettnes	47
Gnr 26 Bårdset	48
Gnr 28 Finnsulen	49
Gnr 27 Rødgammen	50

Gnr 7 Dåfjord

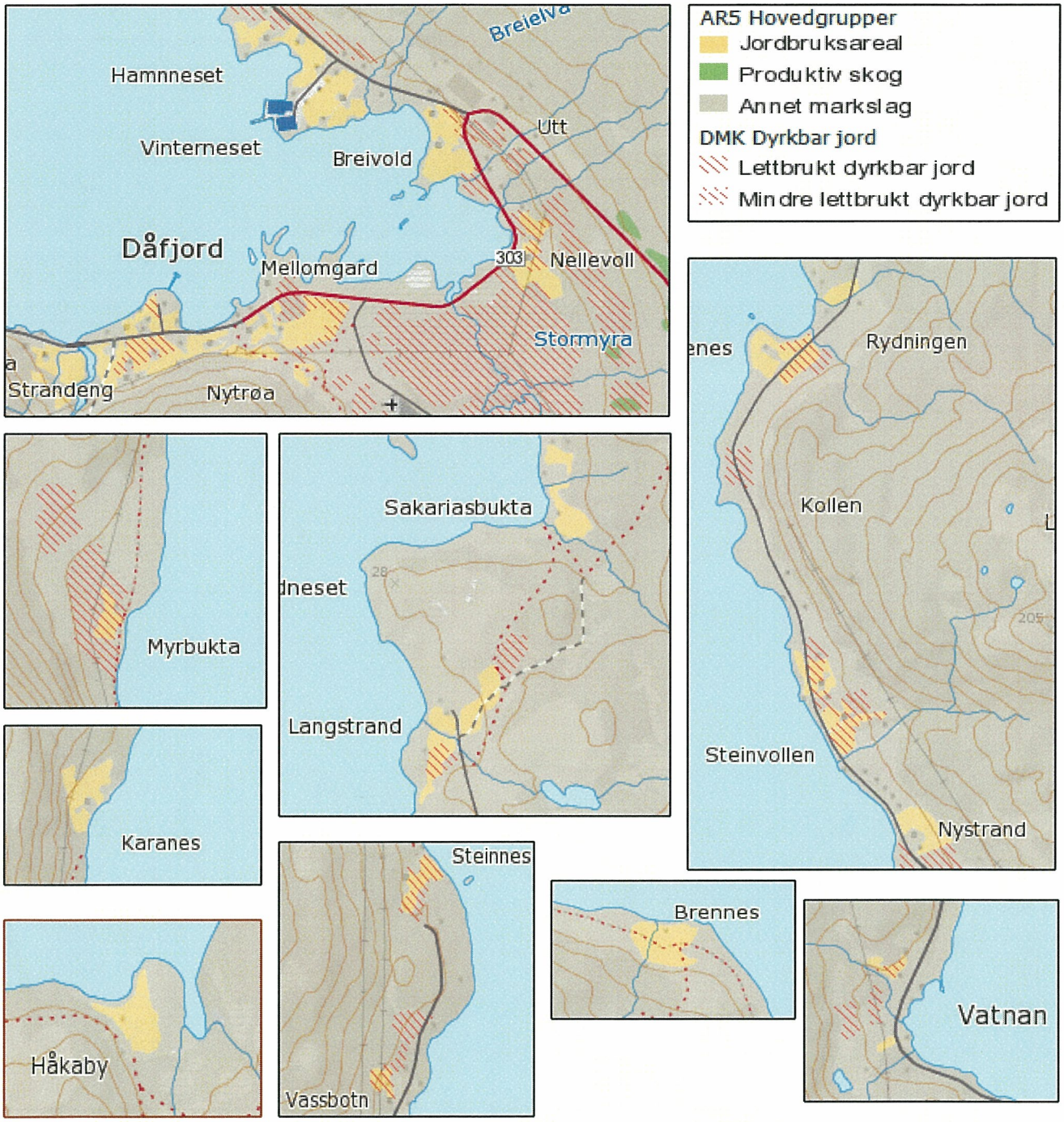

Gnr	Fulldyrka	Overflatedyrka	Innmarksbeite	Prod.skog	Annet markslag	Restareal
7	131,9	102,5	91,2	0	23050,4	4547,6

Arealene er oppgitt samlet for gnr. 7 og deles inn i:

Dåfjord sentralt. Et utpreget kombinasjonsbrukområde med en god del dyrkingsjord. Enkelte familiebruk kan utbygges.

Steinvoll – Langstranda: Fraflytta område, delvis bygd jordbruksvei fra til Langstranda.

Vestsida av Dåfjorden: De bebodde stedene Sætervik, Vatnan, Vassbotn. Håkaby, Brennes og Steinnes. Små enheter overflatedyrket jord på disse stedene. Benyttes i beitesammenheng. Stedene Myrbukta og Karanes har ingen veiforbindelse og den landbruksmessige interesse begrenses til beitebruk. En del dyrkbare arealer på Dåfjordeidet. Ingen bruk i drift pr. dato, noe areal dyrka mark leies ut til eksisterende bruk for grashøsting. Mye skog som kan benyttes til brensel, men bare en svært liten andel tas ut. Lia ovenfor den sentrale bebyggelsen er nedbygd med fritidsbebyggelse.

Gnr 14 Grunnfjord - Søndre

Sør- Grunnfjord er uten veiforbindelse og stedet er fraflytta. Stedet har store dyrkingsreserver som kan gi muligheter for kombinasjonsbruk.

Stedene Futjord, Slettstrand, Rydningen og Solstrand er kommunikasjonsmessig i samme situasjon, men ressursmessig noe svakere enn i Sør-Grunnfjord. Pr dato er det ingen bruk i drift.

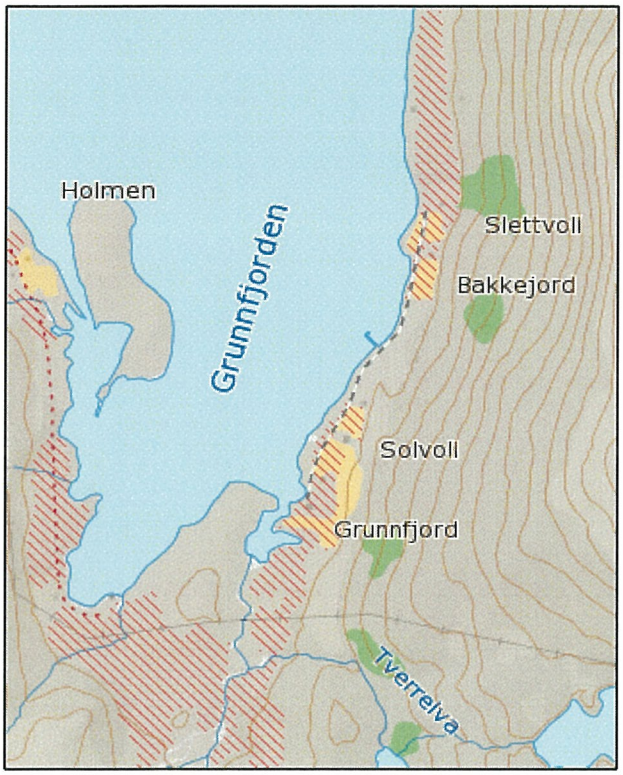

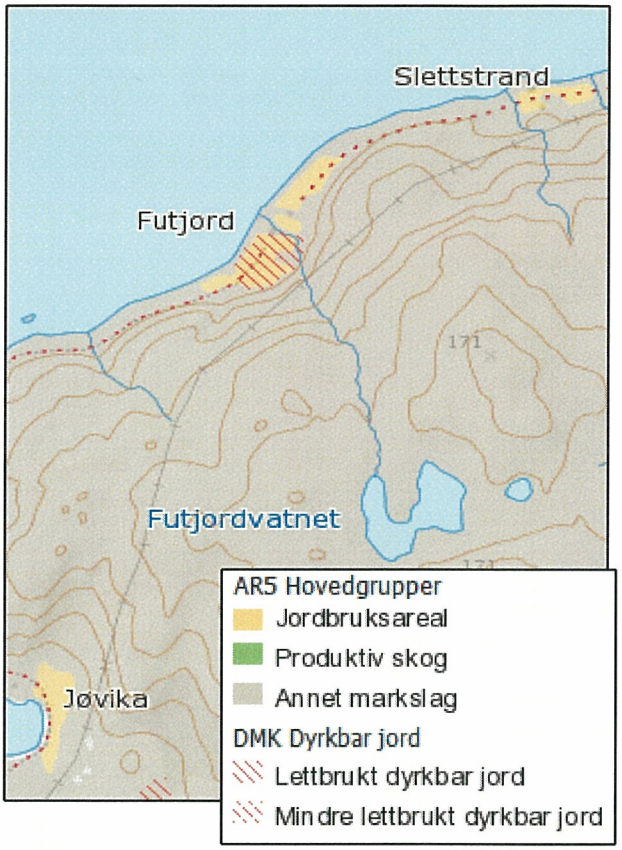

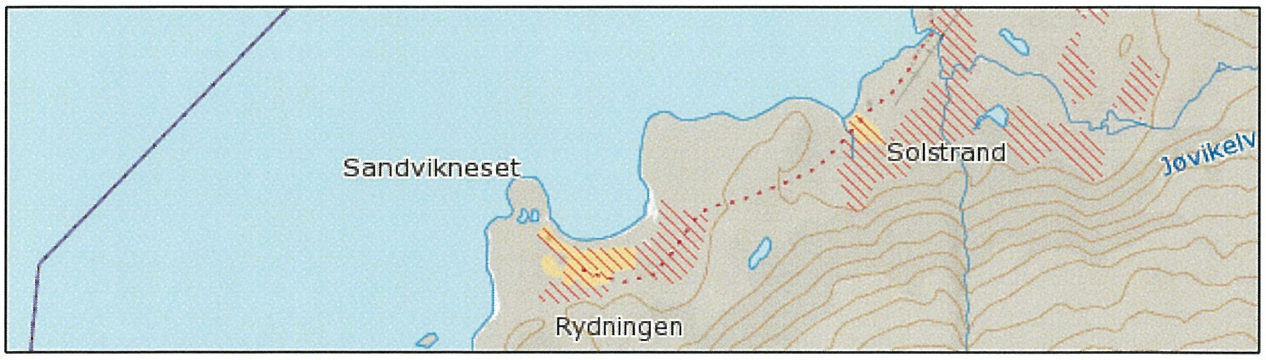

Gnr	Fulldyrka	Overflatedyrka	Innmarksbeite	Prod.skog	Annet markslag	Restareal
14	2,2	63,8	44	0	14426,1	564,3

Gnr 6 Grunnfjord - Nordre

Et meget godt jorbruksområde der de produktive arealene i sin helhet må forbeholdes jordbruk i fremtiden. Fraflytta område på vestsida av fjorden (Hamna og Solligård) har ingen landbruksmessige interesse og bør benyttes i beitesammenheng. På stedet er det store dyrkingsreserver, det største i hele kommunen. Negativt at området er en del nedbygd med hytter. Skogressursene er lett tilgjengelig, området i botn er preget av mye gammel skog. En del skog tas ut av fritidsbrukere og fastboende.

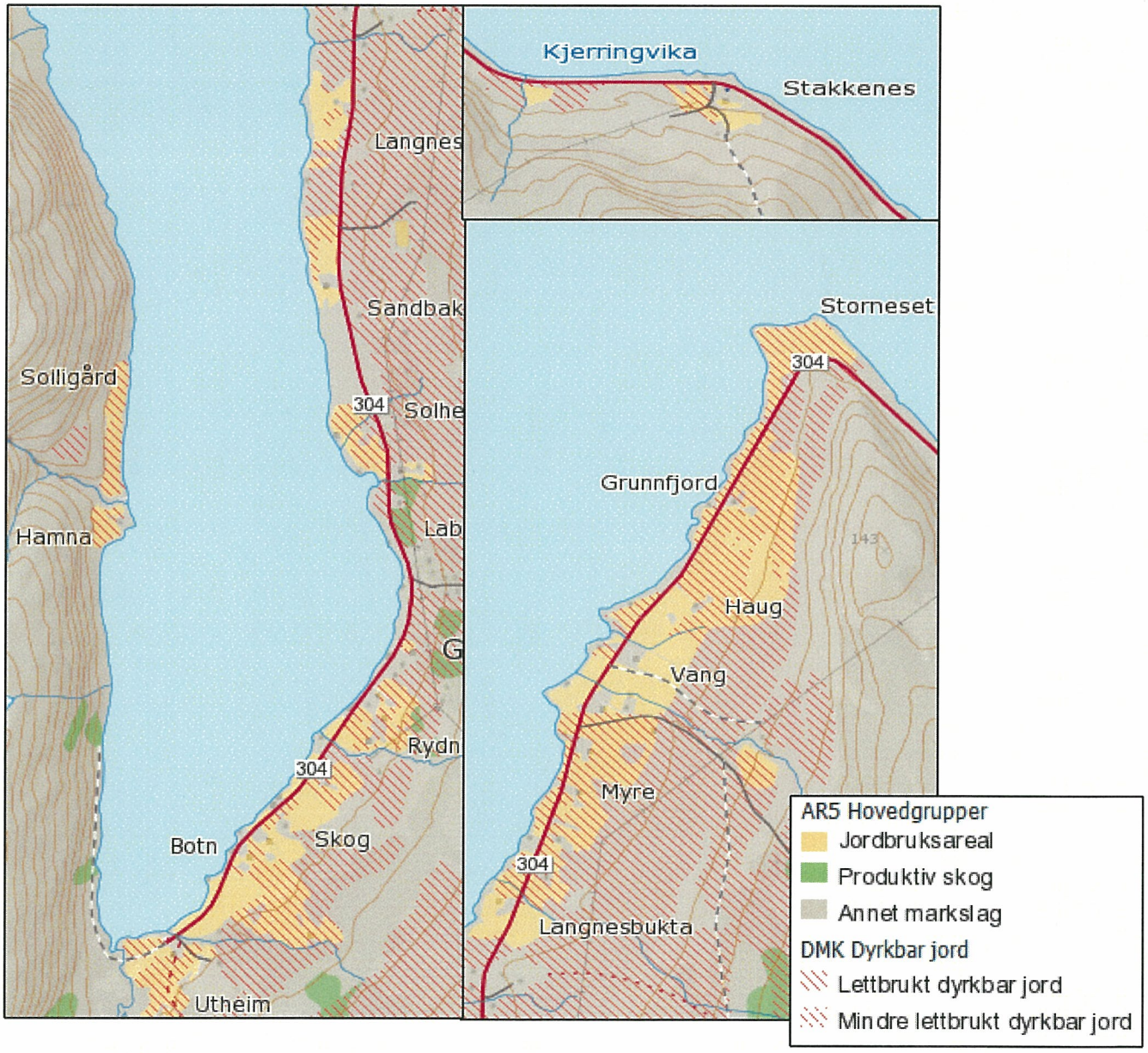

Gnr	Fulldyrka	Overflatedyrka	Innmarksbeite	Prod.skog	Annet markslag	Restareal
6	275,5	231,9	156,3	0	7505	151,1

Gnr 43 Grågården

Området Skognes til Grågårdselva. Området er karakterisert med ei smal stripe med dyrka mark liggende på begge sider av fylkesvegen. De dyrka arealene er avgrenset oppover av en markert bakkekant. Mellom denne bakkekanten og lifoten finnes et smalt dyrkbart areal. Ingen bruk i drift pr dato. Bare en liten andel dyrka mark leies ut for grashøsting. Skogen overfor bebyggelsen er brattlendt og vanskelig tilgjengelig.

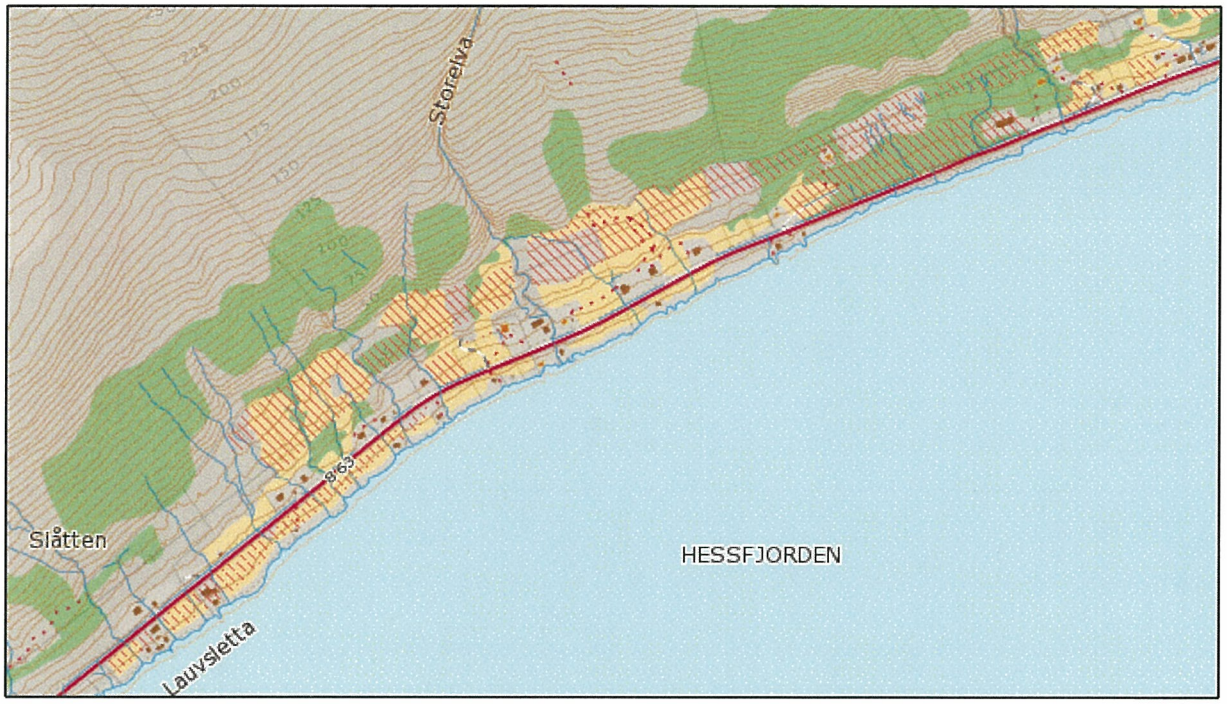

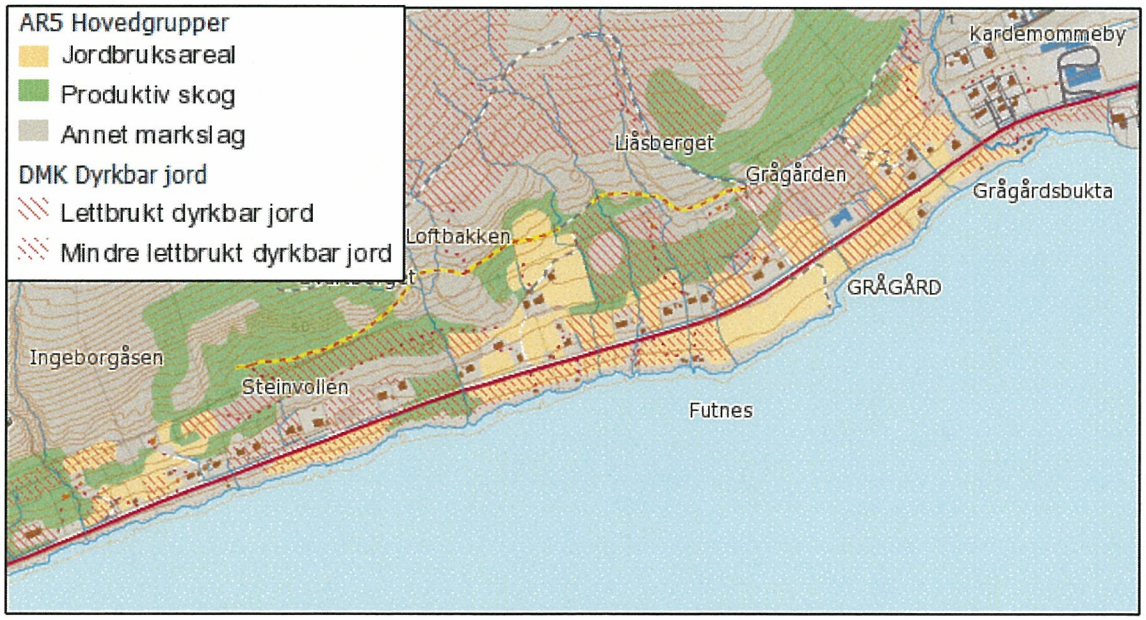

Gnr	Fulldyrka	Overflatedyrka	Innmarksbeite	Prod.skog	Annet markslag	Restareal
43	35,3	54	64,1	0	314,5	6,2

Gnr 44 Hansnes

Fra Nordre Tofteelv til grensebekk gnr. 45. Området er betegnet som Nordgården: Dyrka og dyrkbare arealer som strekker seg fra fylkesvegen og oppover mot Revegården. Store dyrkingsreserver, dyrka og dyrkbar mark forbeholdes jordbruk. Små bruk med dyrka mark, ingen drift på bruka pr. dato. Noe dyrka mark blir leid ut for grashøsting. En del skog står på rot, bare en liten andel blir tatt ut som brensel

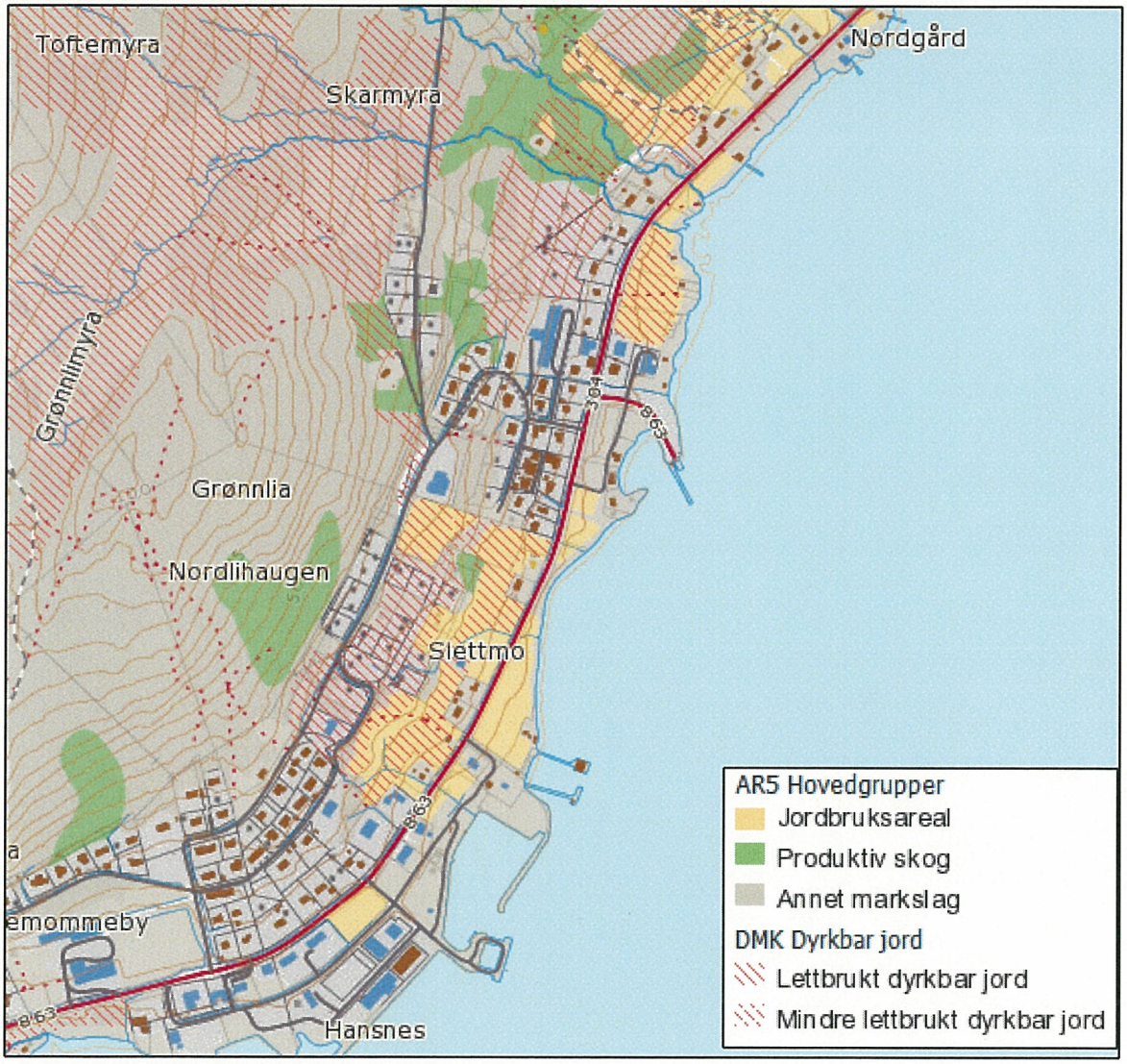

Gnr	Fulldyrka	Overflatedyrka	Innmarksbeite	Prod.skog	Annet markslag	Restareal
44	33	52,1	58,8	0	2838,8	214,5

Gnr 42 Hessfjord

Sørelva – Skognes: De dyrka og dyrkbare arealene forbeholdes jordbruk. Store eiendomsenheter med dyrka og dyrkbar jord. En del skogarealer i lia ovenfor som er vanskelig tilgjengelig for uttak. En del dyrka mark leies ut for grashøsting. Bare ett bruk i drift pr dato.

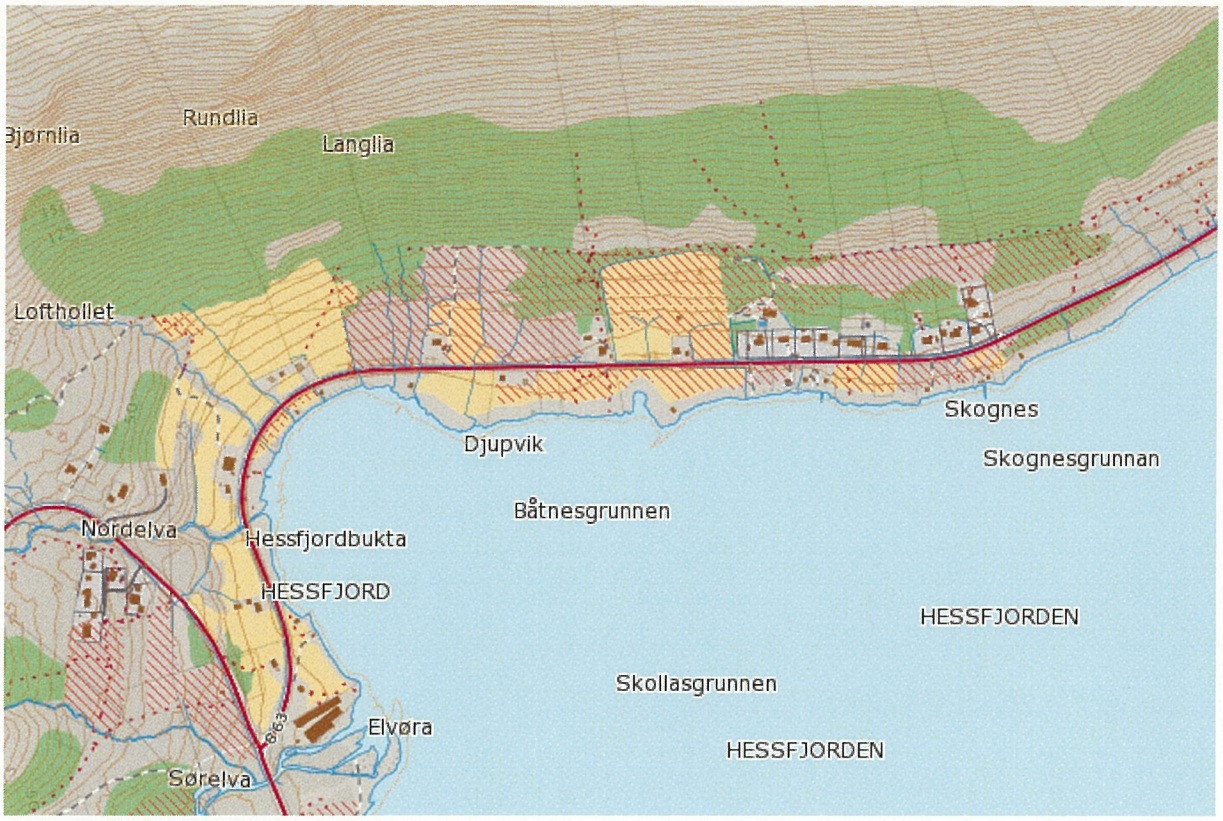

Gnr	Fulldyrka	Overflatedyrka	Innmarksbeite	Prod.skog	Annet markslag	Restareal
42	74,5	35,2	18,5	0	731,6	15,6

Gnr 41 Lanes

Et meget godt jordbruksområde med et sammenhengende morene- og myrområde ovenfor den markerte bakkekanten og den dyrka marka. Dyrkbar mark forbeholdes jordbruk i fremtiden. Ingen bruk i drift pr dato. Noen bruk med hestehold. Lite utleie av jord til høsting pr dato. Skog i hovedsak av varierende størrelse, for det meste uproduktiv bjørkeskog som i hovedsak benyttes til brensel.

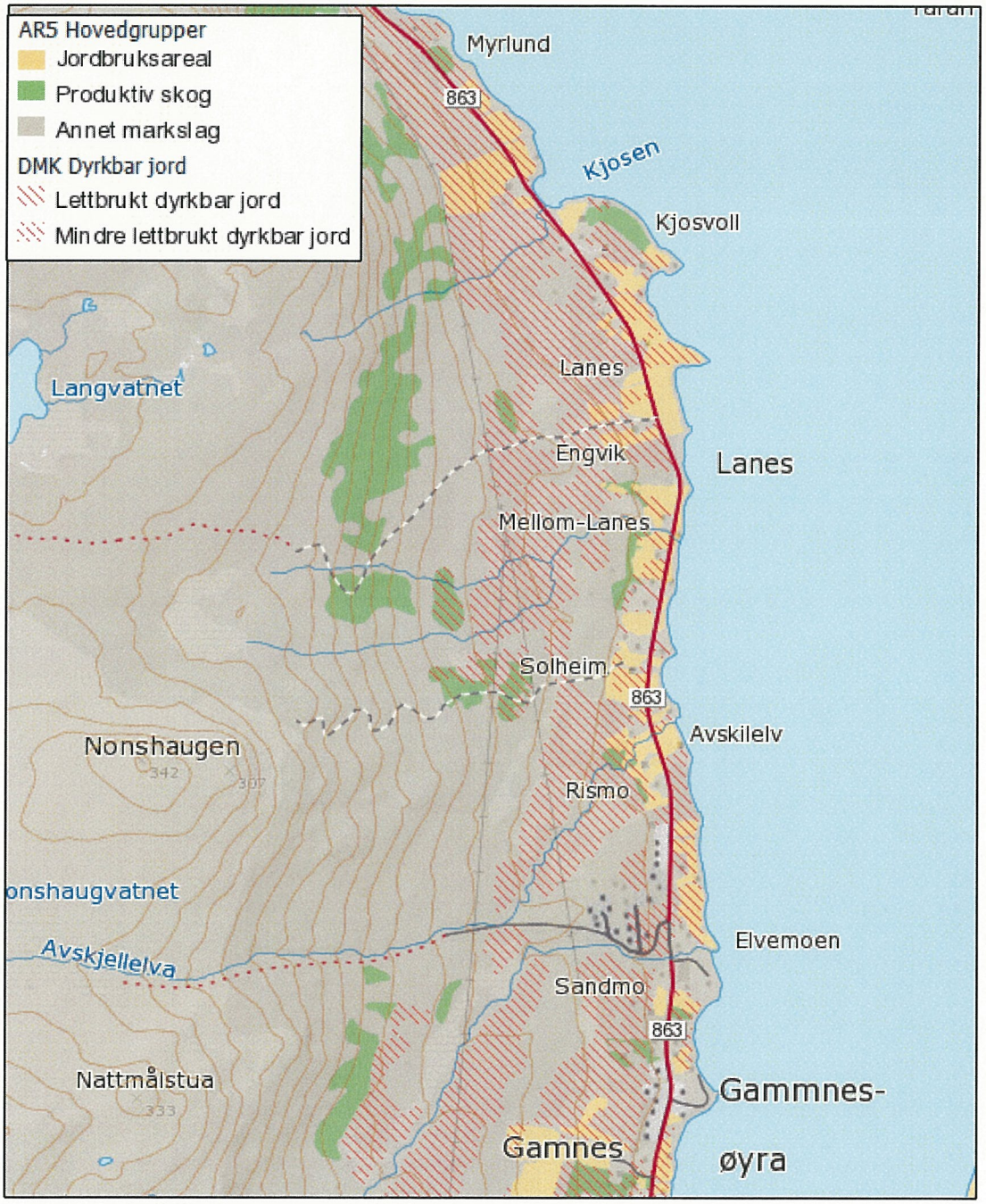

Gnr	Fulldyrka	Overflatedyrka	Innmarksbeite	Prod.skog	Annet markslag	Restareal
41	111,7	43,2	28,8	0	1255,7	305,2

Gnr 39 Langsund og 40 Gamnes

Gnr 39 strekker seg fra Tromsø grense ved Glimvatnet til gnr 40 bnr 6 ved Gamnes. Område fra kommunegrensa i sør til Kopperelva. I området er det svært lite dyrkingsreserver, dette gjelder på begge sider av fylkesvegen. Arealet er derfor uinteressant for jordbruk og kan omdisponeres. Gnr 40 strekker seg fra grense mot gnr 39 ved bnr 6 og til Gamneselva.

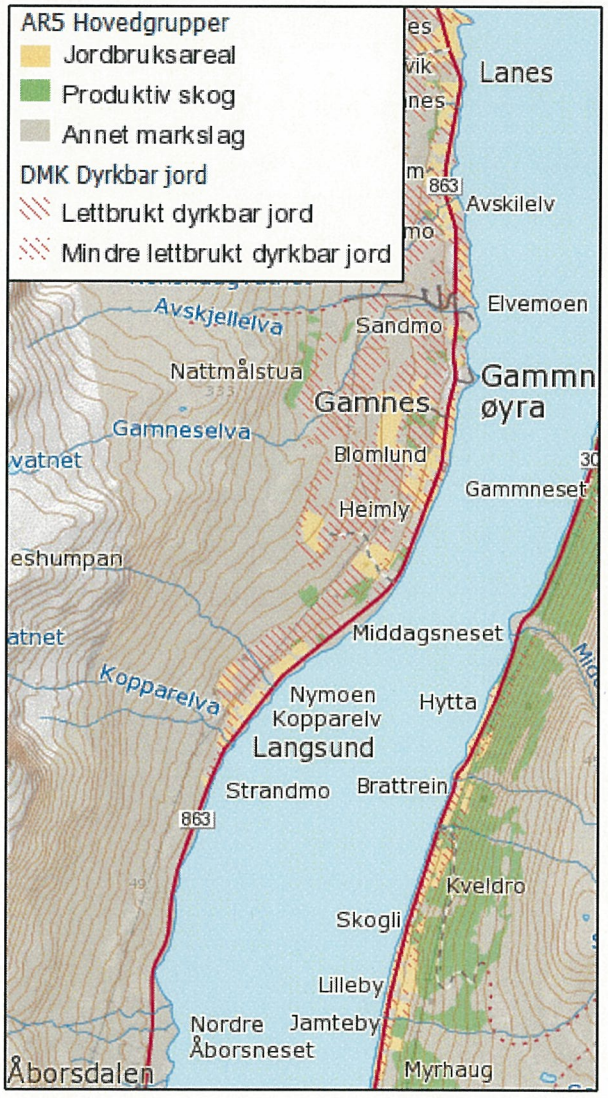

Gnr	Fulldyrka	Overflatedyrka	Innmarksbeite	Prod.skog	Annet markslag	Restareal
39/40	195,2	31,8	33,2	0	3118,2	34,5

Området nedenfor den markerte bakkekanten er arronderingsmessig ødelagt ved boligbygging. Videre utbygging uten tilknytning til jordbruket i dette området kan kanaliseres her. Dyrka og dyrkbar jord inklusive beitearealer på de nedlagte bruka innafor dette området foreslås vernet til landbruk. Noen større jordbruksenheter innafor området, ingen bruk i drift, de beste og største jordbruksenhetene leies ut for grashøsting. Stående bjørkeskog i området, er preget av geitehold.

Gnr 10 Mikkelvik

Innafor dette gårdsnummer er det små tilganger på dyrkingsjord. Stedene Finnenga og Fagerfjorden er fraflytta steder uten landbruksmessige interesse. Ingen bruk er i drift pr. dato. Den beste dyrka marka leies ut for høsting. Lite skogressurser i området.

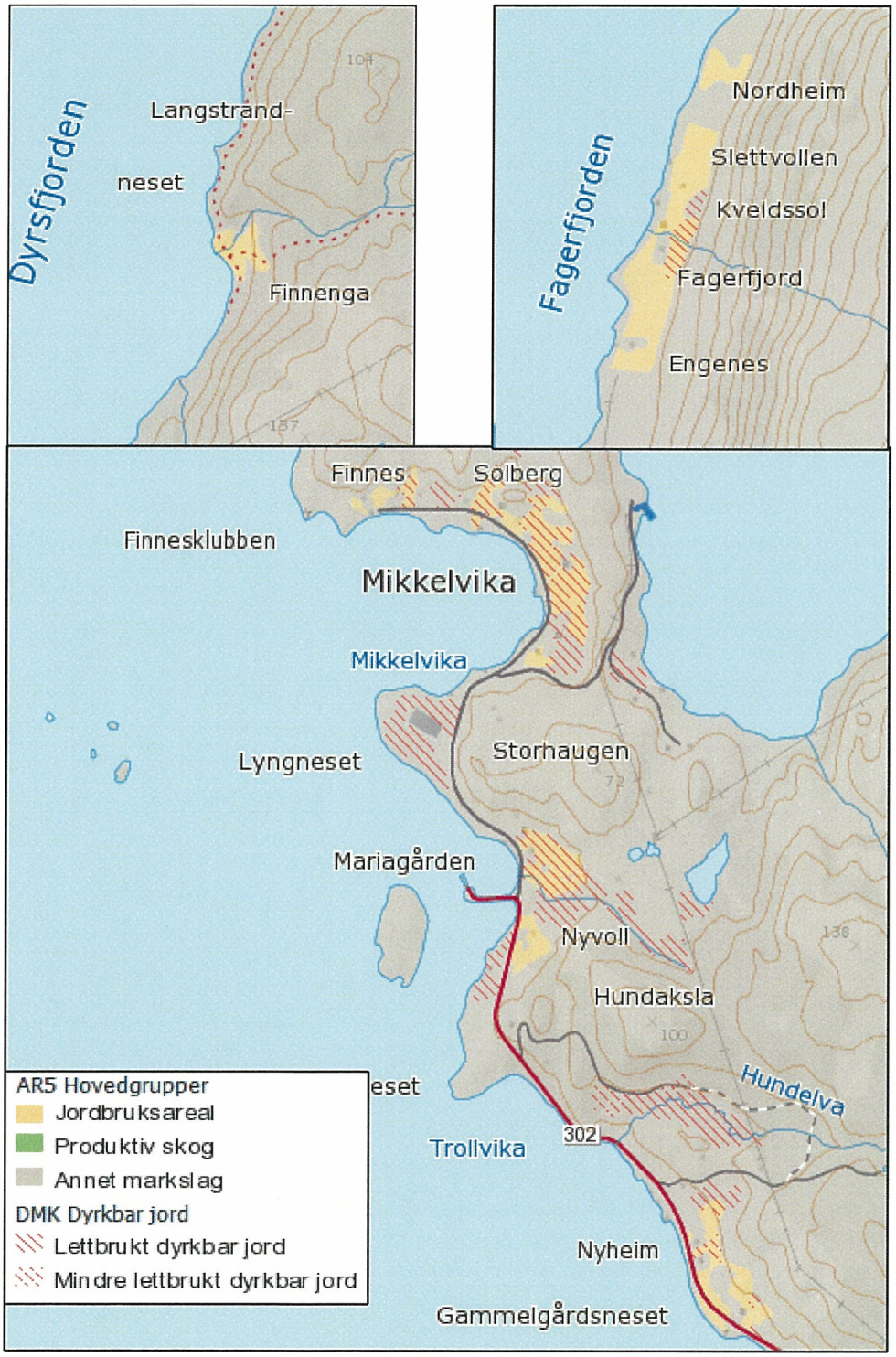

Gnr	Fulldyrka	Overflatedyrka	Innmarksbeite	Prod.skog	Annet markslag	Restareal
7	131,9	102,5	91,2	0	23050,4	4547,6

Gnr 13 Rydningen

I området er det noe små og noen store enheter med dyrka areal. Det er svære dyrkingsreserver i området som er lite utnyttet. Noen større bruk i drift pr dato, de små enhetene ligger ubenyttet. En del større skogressurser.

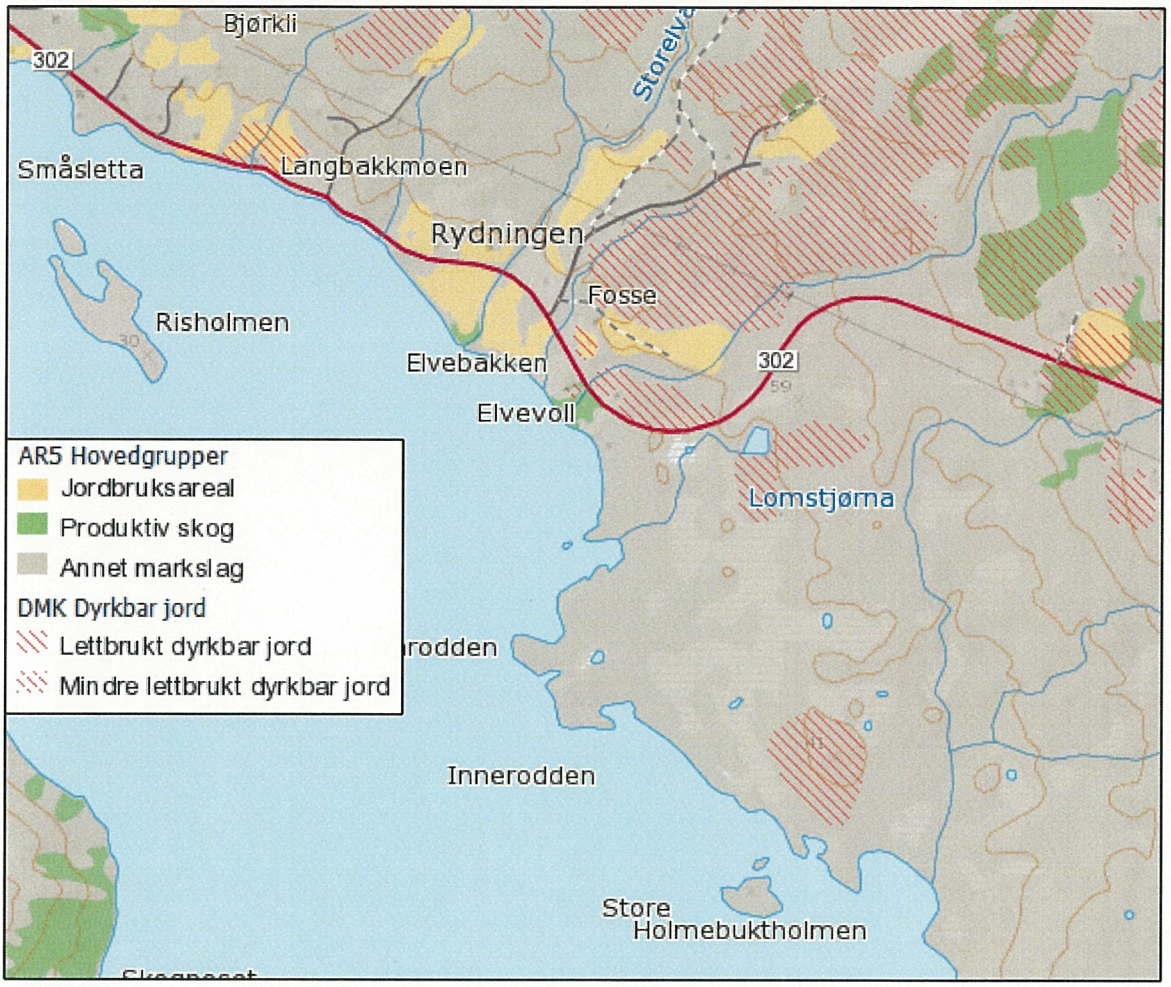

Gnr	Fulldyrka	Overflatedyrka	Innmarksbeite	Prod.skog	Annet markslag	Restareal
13	148	97,3	65,6	0	10206,9	3057,4

Gnr 45 Skattøren

Stedet ligger like nord for Hansnes. Dyrkingsreserver er noe mindre enn under gnr 44. Ingen drift. Bare små arealer blir leid ut for høsting pr dato. Enkelte bruk med dyrka areal er større enn gjennomsnitt for kommunen. De fleste bruk ligger brakk. Skogareal på brukene er vanskelig tilgjengelig.

Gnr	Fulldyrka	Overflatedyrka	Innmarksbeite	Prod.skog	Annet markslag	Restareal
45	16,7	30,1	54,4	0	198,1	21,1

Gnr 11 Skogsfjord

Innafor området er det noe tilgang på dyrkingsjord. Mulighetene for oppbygging av større bruk er til stede. Området ligger på østsida av fjorden og strekker seg fra Skogsfjordelvas utløp og mot eiendommen Solheim mot Mikkelvik. Ingen bruk i drift pr dato. Skogarealet på stedet benyttes til brensel. En del fritidsbebyggelse i området.

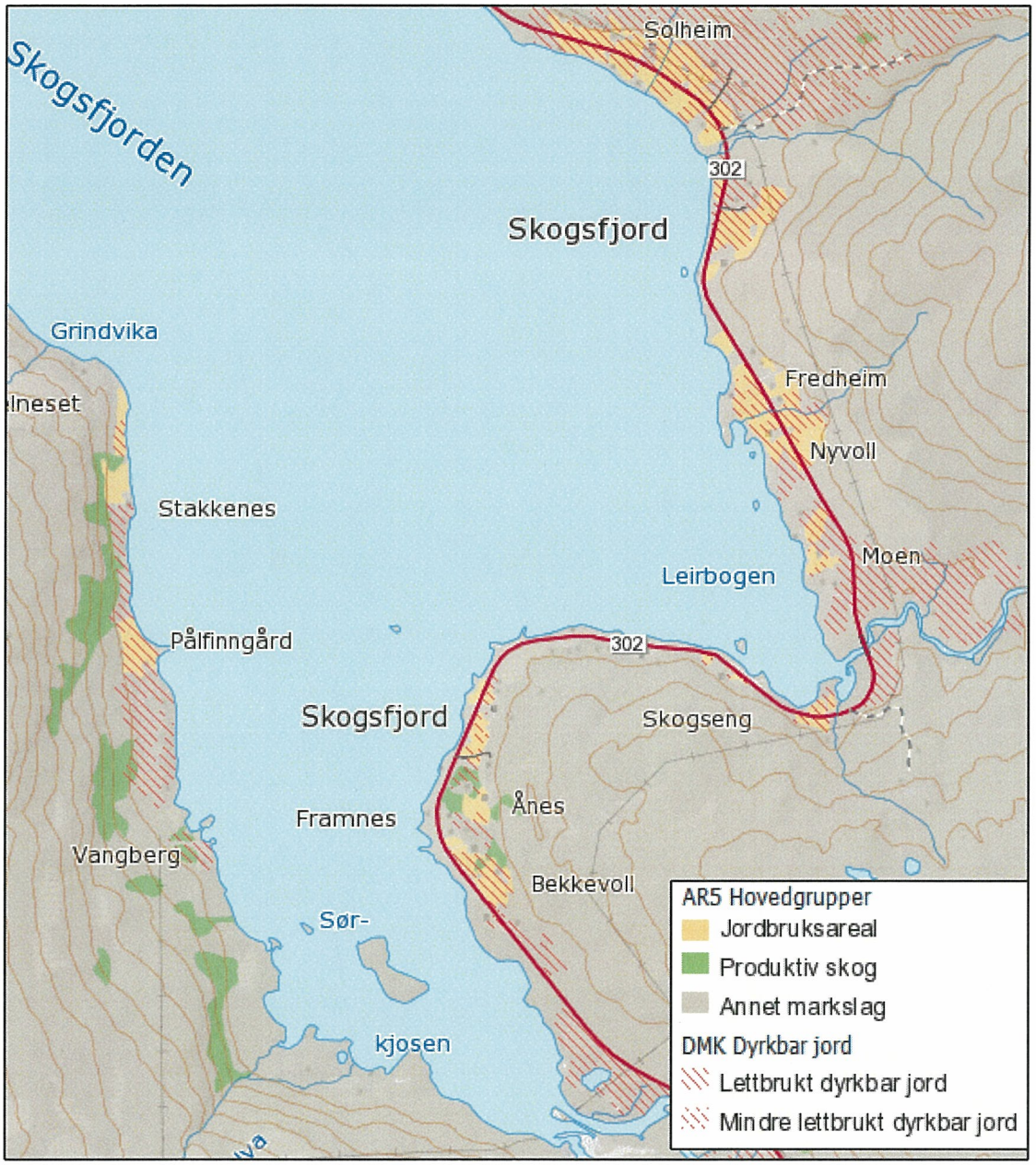

Gnr	Fulldyrka	Overflatedyrka	Innmarksbeite	Prod.skog	Annet markslag	Restareal
11	19	127,9	48	0	9180,9	644,6

Gnr 12 Steinsund

Et meget godt jordbruksområde med store dyrkingsreserver. Det finnes innslag av arealer med ugunstig topografi innafor området, men ellers kan det dyrkes opp til 200 moh. Noen mindre jordbruksenheter i dette området. Bare ett sauebruk i drift pr dato. En del mindre skogressurser her enn på gnr 13.

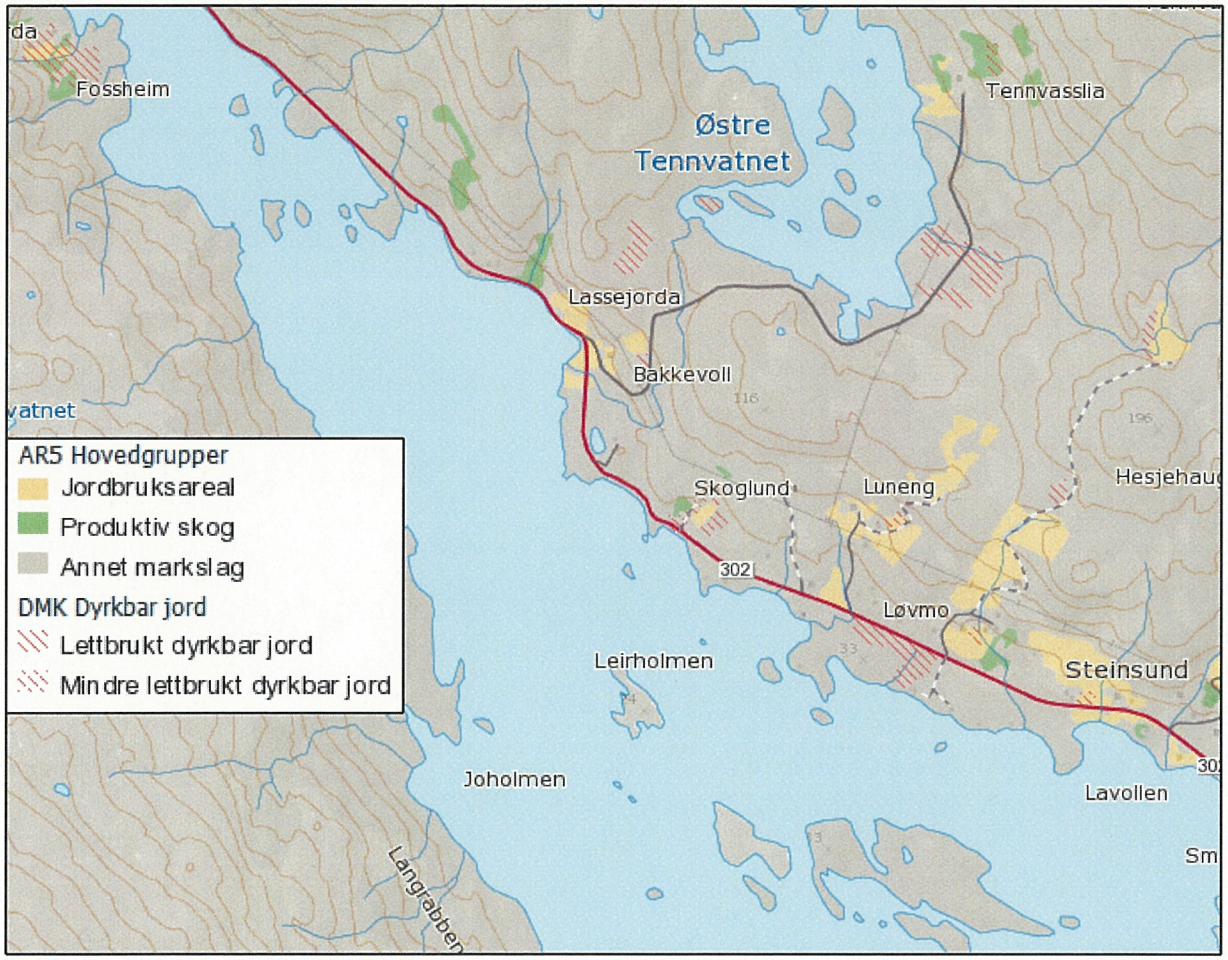

Gnr	Fulldyrka	Overflatedyrka	Innmarksbeite	Prod.skog	Annet markslag	Restareal
12	78,1	74	28,5	0	12648,3	369,5

GNR. 38 Brattrein

Dette området strekker seg fra Fauskenes, grense mot gnr. 37 og langs Langsundet til Lilleby, tidligere grense mot Tromsø kommune. Innafor området er det noen steder spredte enheter med dyrka areal og lite dyrkingsreserver. Hovedtyngden av dyrkingsjorda i det sentrale Stakkvikområdet, mellom Stakkviknes og Sandnes, ligger ovenfor den markerte bakkekanten. Ingen bruk i drift pr dato. En del dyrka mark leies ut til høsting. Skogareal står i hovedsak ubenyttet.

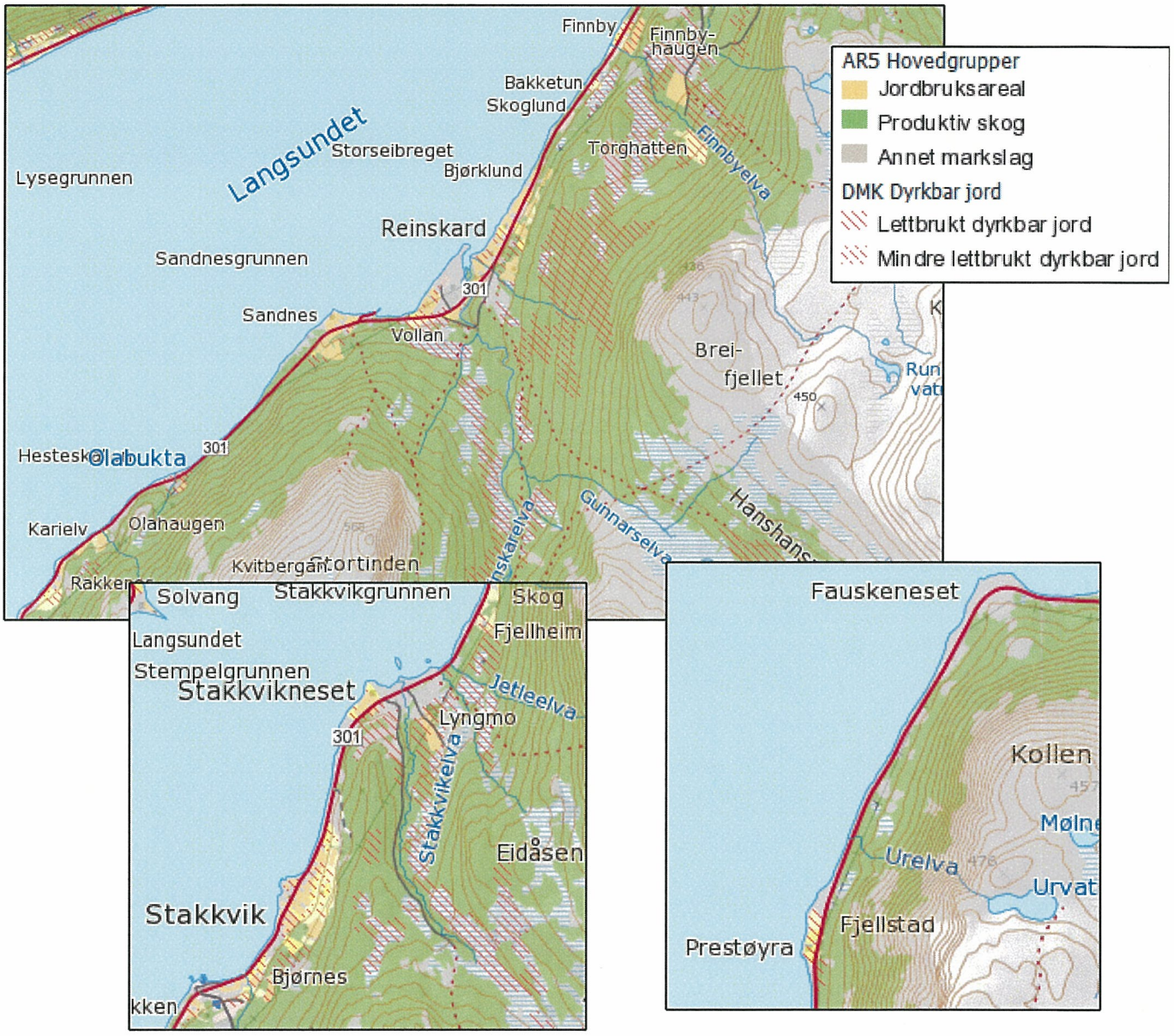

Gnr	Fulldyrka	Overflatedyrka	Innmarksbeite	Prod.skog	Annet markslag	Restareal
38	387,6	95,3	291,9	120	8204,6	12634,4

Gnr 60 Finnkroken

I området er det noen større bruk med store dyrkingsreserver. Landbruksinteressene må betegnes som betydelige, både av hensyn til størrelsen på den enkelte enhet og tilgangen på dyrkbar jord. Ingen bruk i drift pr dato. Større enheter med dyrka mark leies ut til grashøsting.

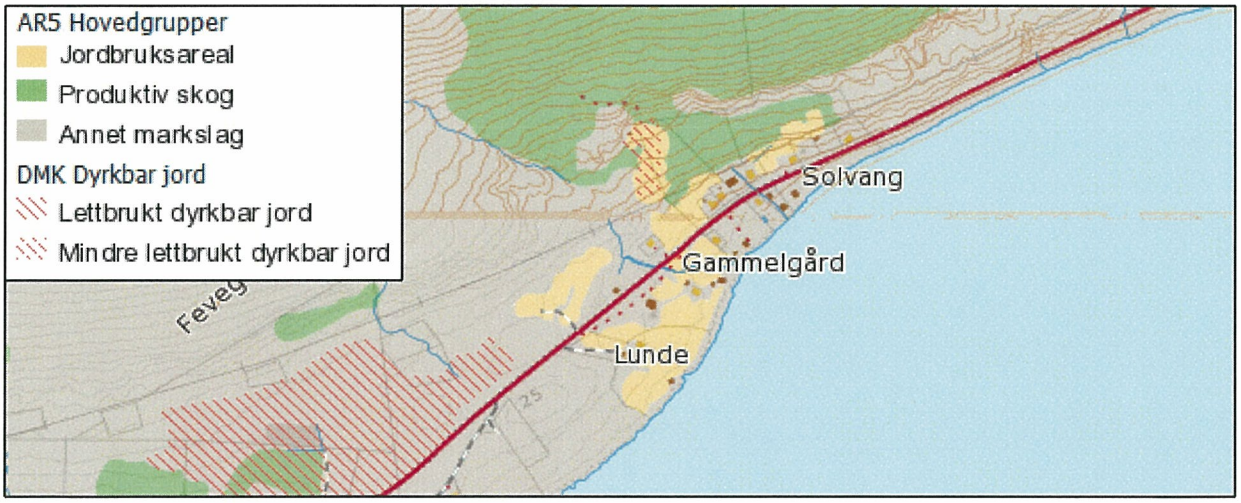

Gnr 62 Grøtnesdalen

Et betydelig jordbruksområde med mange små enheter, men lite dyrkingsreserver bortsett fra et område like vest for Grøtneselva. Ett bruk i drift pr dato. Skogressurser er vanskelig tilgjengelig pga. den bratte lia ovenfor bebyggelsen.

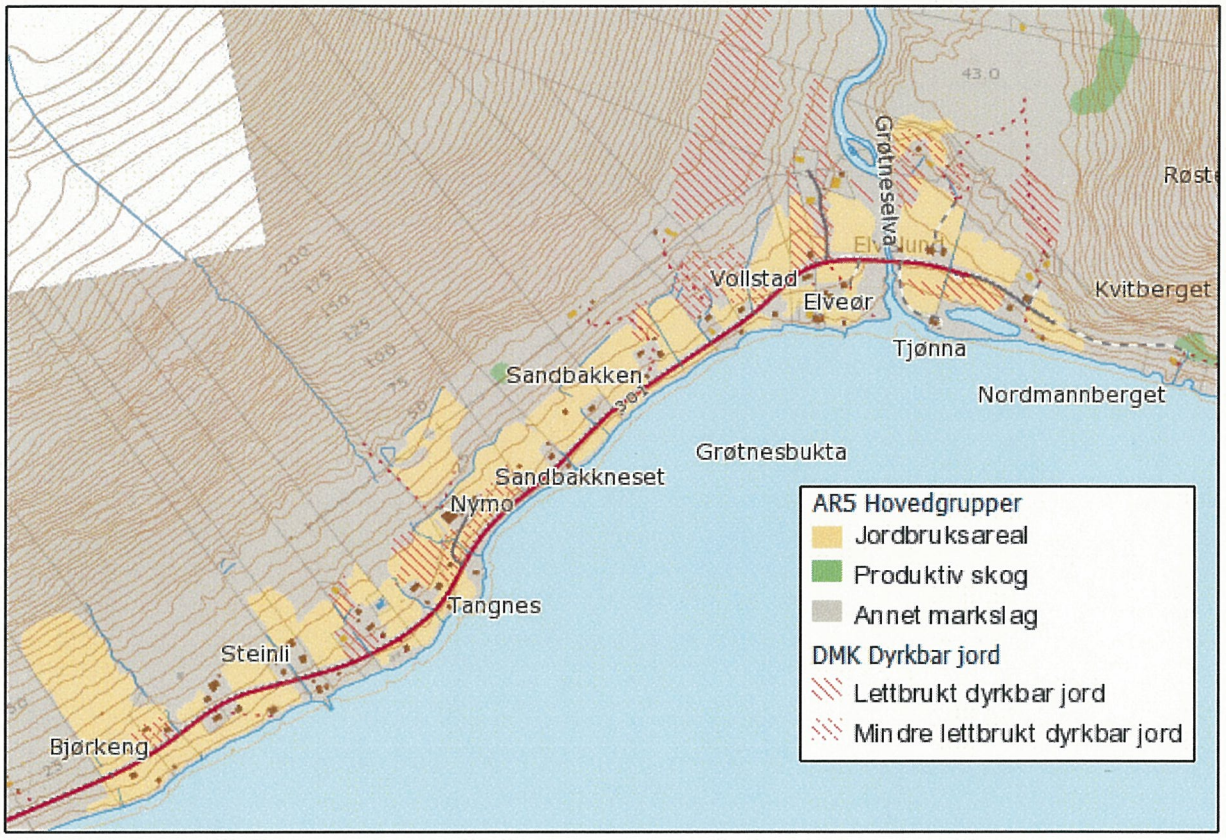

Gnr 59 Jamteby

Stedet ligger ved den gamle kommunegrensa mot Tromsø på Reinøya mot Langsundet. I området er det en smal stripe med dyrka mark i hovedsak ovenfor fylkesvegen. Mange små enheter, men også noen større som kan utvides. Dyrkingsreserver er begrenset. Store skogressurser i området.

Gnr	Fulldyrka	Overflatedyrka	Innmarksbeite	Prod.skog	Annet markslag	Restareal
59	0	18	47,3	0	350,1	8,5

Gnr 36 Nordeidet

Området strekker seg fra eiendommen Nordstrand (se kart) til grensa nordøst for Tjønnøra. Et meget godt jordbruksområde med store dyrkingsreserver spesielt fra eiendommen Bjørkli 36/20 til Storelva og videre fra Storelva og opp like ovenfor eiendommen Dalheim 36/3+17 og videre i nordlig retning langs fylkesveien til Krokelva. Det beskrevne området dekker det meste av dette gnr 36. Den nordvendte dyrkingsjorda i Nordeiddalen vurderes dårligere enn den sørvendte. Arronderingsmessige gode omdisponeringer på dyrka og dyrkbar mark kan tillates ut fra bosettingsmessige hensyn. Området er i arealplan avsatt som hensynssone med krav om felles planlegging. En del konflikter mellom jordbruksinteresser og fritidsbrukere (bjeller og sauebrek).

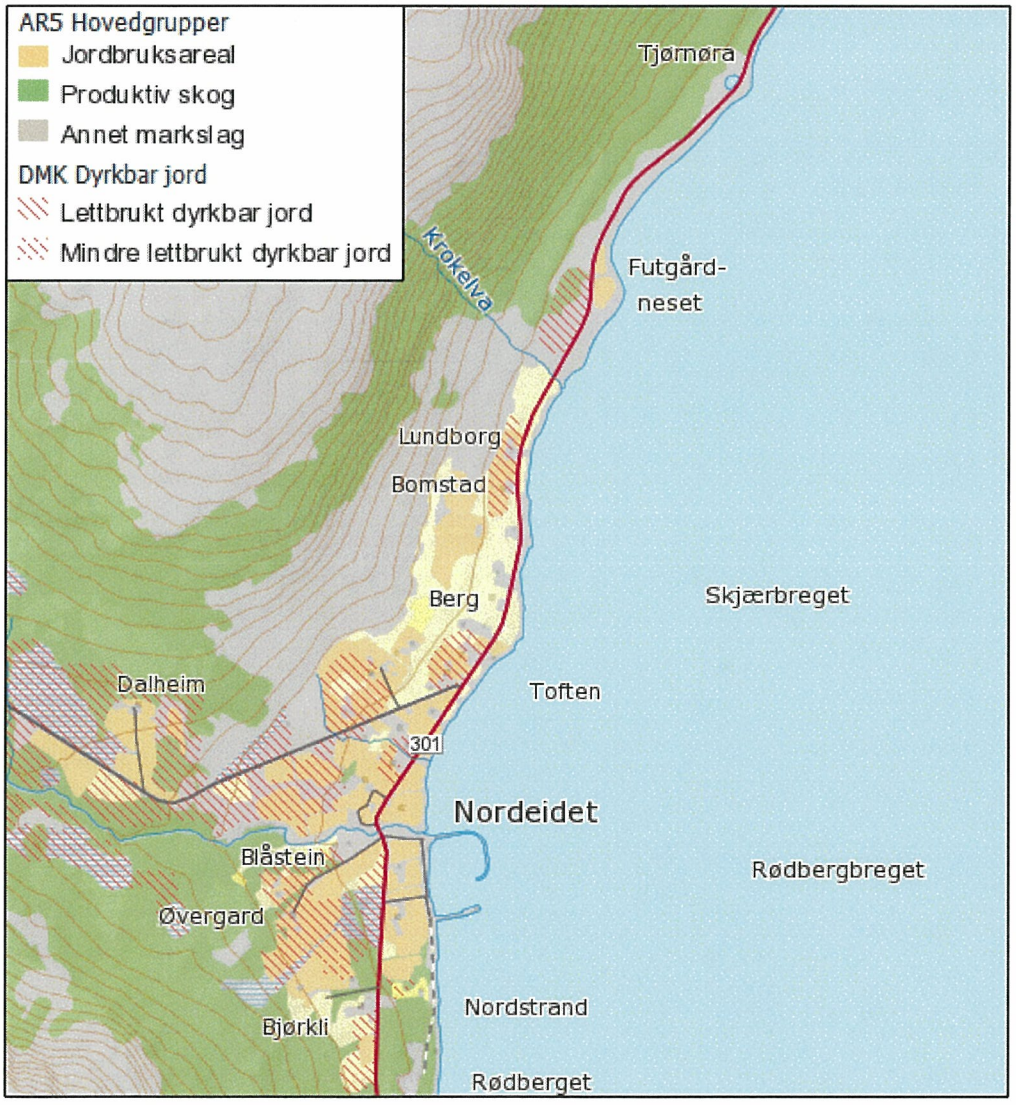

Gnr	Fulldyrka	Overflatedyrka	Innmarksbeite	Prod.skog	Annet markslag	Restareal
36	359,5	16,3	192	0	3885,3	23,5

Gnr 35/2 Søreidet

Tegnforklaring (Areal i dekar)			
Fulldyrka jord	2.4		
Overflatedyrka jord	3.3		
Innmarksbeite	3.7	9.4	
Skog, særs høg bonitet	0.0		
Skog, høg bonitet	1.2		
Skog, middels bonitet	134.5		
Skog, lav bonitet	0.0	135.7	
Uproduktiv skog	520.5		
Myr	211.9		
Jorddekt fastmark	478.1		
Skrinn fastmark	206.2	1416.7	
Restareal	5.8		1567.6

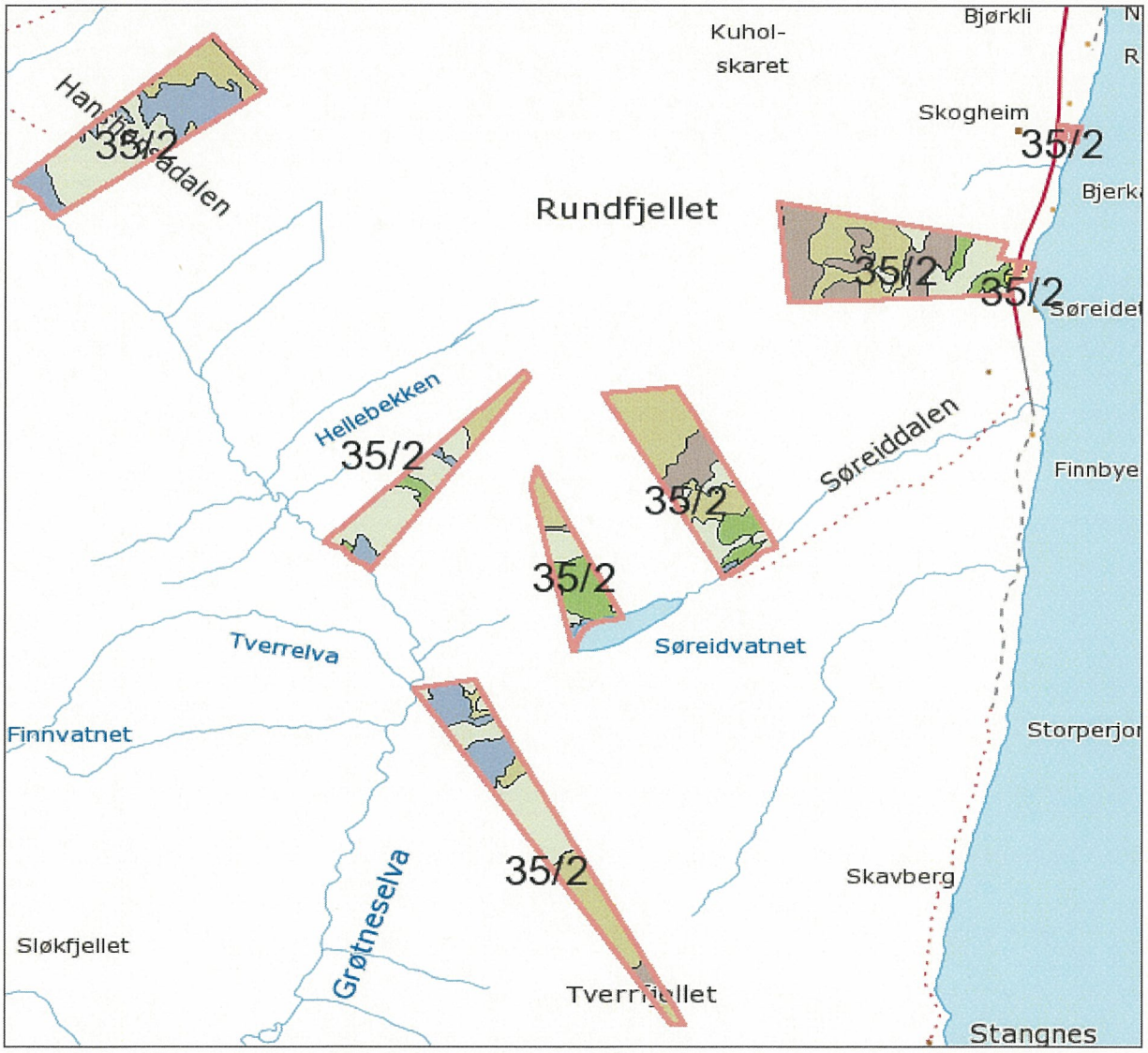

Gnr. 37 Reinsvollen

Området mellom Nordeidet og Migarneset: Fraflytta område, små enheter med dyrka arealer. Lite dyrkingsreserver. Området benyttes i dag til beite og er svært viktig som beiteland for igangværende bruk på Nordeidet.

Migarneset til grense for gnr. 38: Små enheter med dyrka areal. Svært lite dyrkingsreserver. Området er viktig i beitesammenheng. En del konflikter mellom beitende dyr og fritidsbrukere.

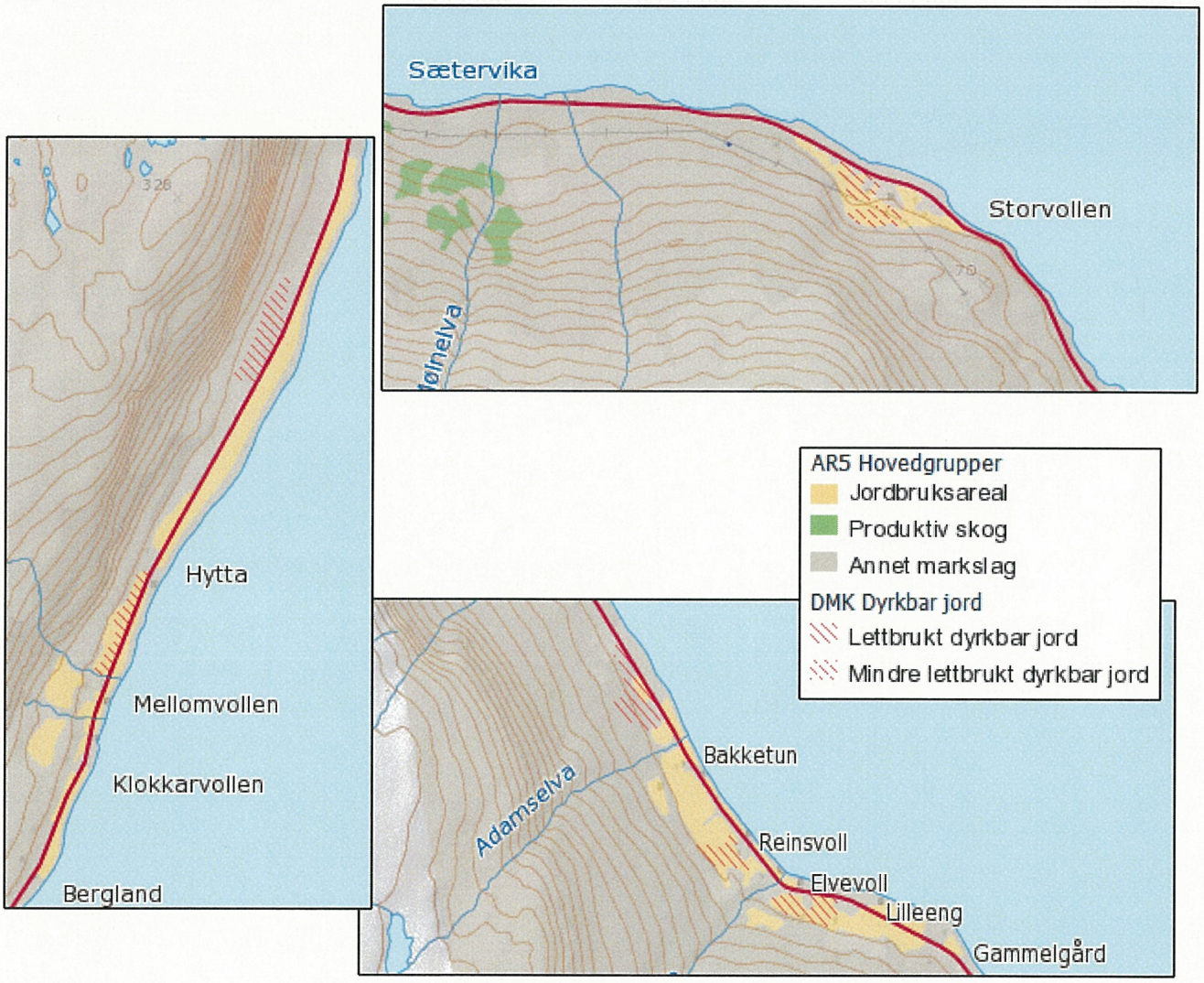

Gnr	Fulldyrka	Overflatedyrka	Innmarksbeite	Prod.skog	Annet markslag	Restareal
37	32,7	55,6	111,2	0	4724,1	123,3

Gnr 61 Rottenby

Området ligger sørvest på Reinøya. I hovedsak små driftsenheter med betydelige dyrkingsreserver. Ingen bruk i drift pr dato. Ingen jordbruksaktiviteter i området. Skogarealer er vanskelig tilgjengelig.

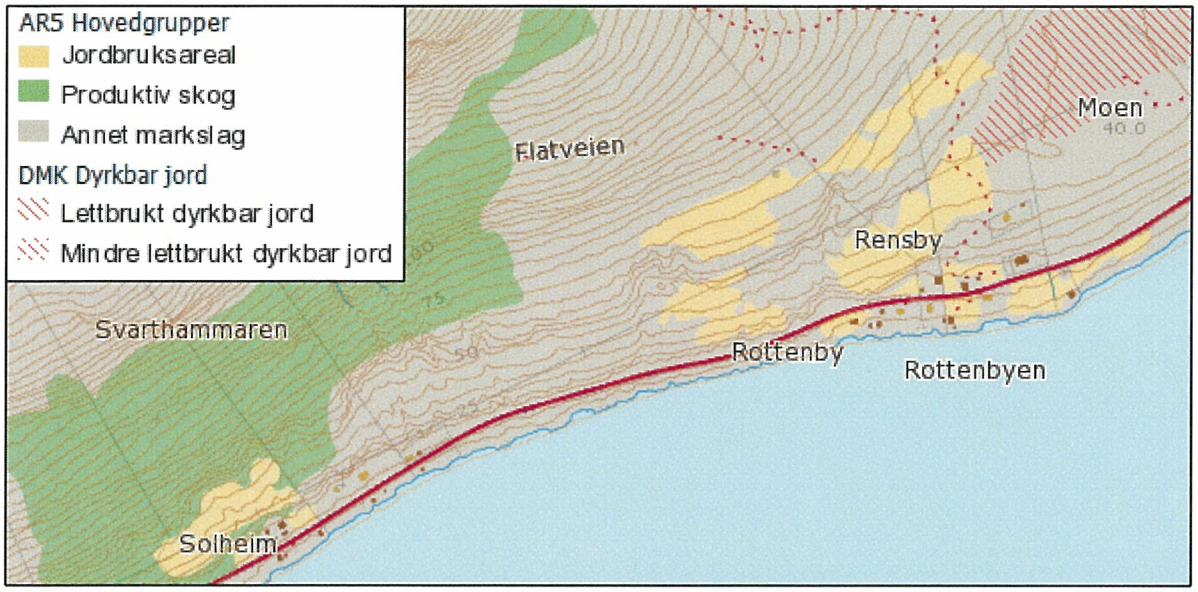

Gnr	Fulldyrka	Overflatedyrka	Innmarksbeite	Prod.skog	Annet markslag	Restareal
61	12,1	43,9	39,4	0	925,9	68,3

Gnr 62 Sæterelv

Et betydelig landbruksområde på sørvestsiden av Reinøya. Store dyrkingsreserver. Ingen bruk i drift pr dato. Dyrka mark leies ut for grashøsting. Betydelige skogarealer i Sæterelvdalen.

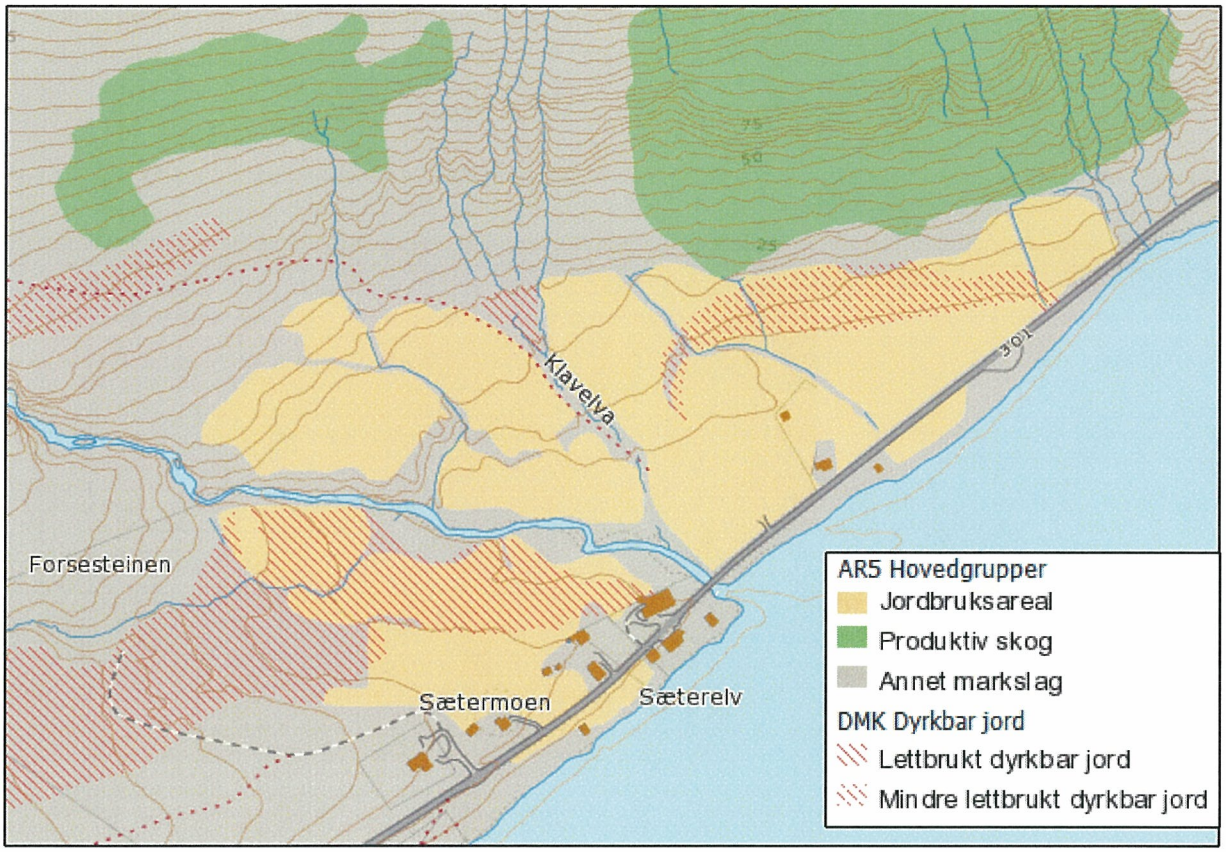

Gnr	Fulldyrka	Overflatedyrka	Innmarksbeite	Prod.skog	Annet markslag	Restareal
62	116,3	93,7	56,6	0	6715,2	38,1

Gnr 35 Søreidet

De dyrka arealene preges av grunn mark med mye fjell i dagen og ligger i hovedsak mellom Vikelva og Lakselva. De dyrkbare arealene strekker seg oppover mot Søreidvatnet. Fra Søreidvatnet mot den tidligere kommunegrensa mot Tromsø og videre opp gjennom Hanshansadalen ligger et sammenhengende myr- og moreneområde. Området bør ikke omdisponeres til andre formål. Det foregår ingen jordbruksaktivitet innenfor dette gårdsnummeret. Eiendommene innafor området er svært viktige til beiteformål. Hele det omtalte området forbeholdes LNFR-område i arealplan. En del skogareal i området, som er vanskelig tilgjengelig.

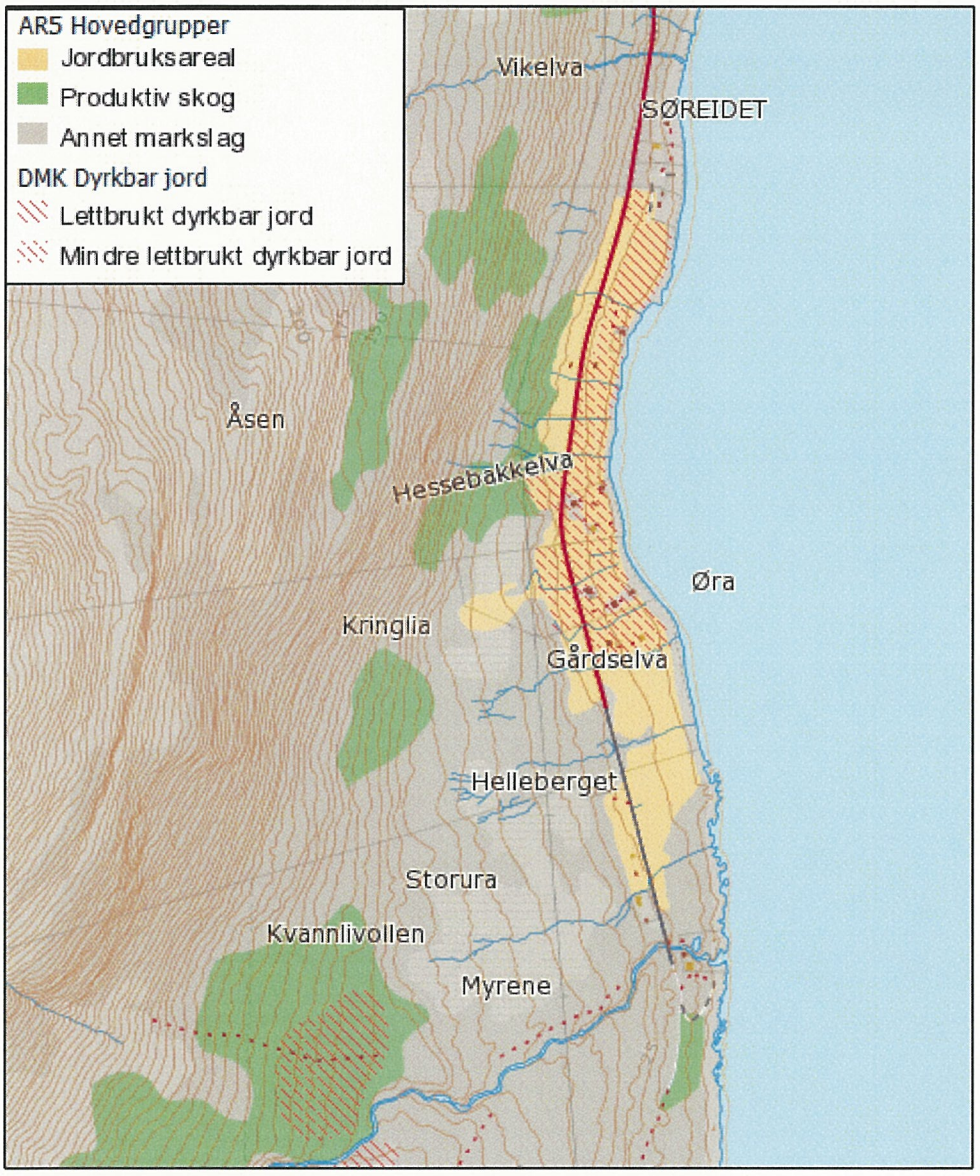

Gnr	Fulldyrka	Overflatedyrka	Innmarksbeite	Prod.skog	Annet markslag	Restareal
35	2,4	63	21,8	14,9	3469,1	29,4

Gnr 51 Kvitnes

Området strekker seg fra Nordre Vannvåg ved elva og utover til og med Fakkenhalvøya.

Skogstrand (ved elva) – Kvitnesvika: En sammenhengende strandflate hvor det meste er dyrkbar mark av god kvalitet.

Kvitnesvik til gnr. 54 grense: En del dyrkingsjord av varierende kvalitet. Ingen bruk i drift pr dato. En del dyrka mark leies ut for grashøsting. Ingen skogareal av interesser.

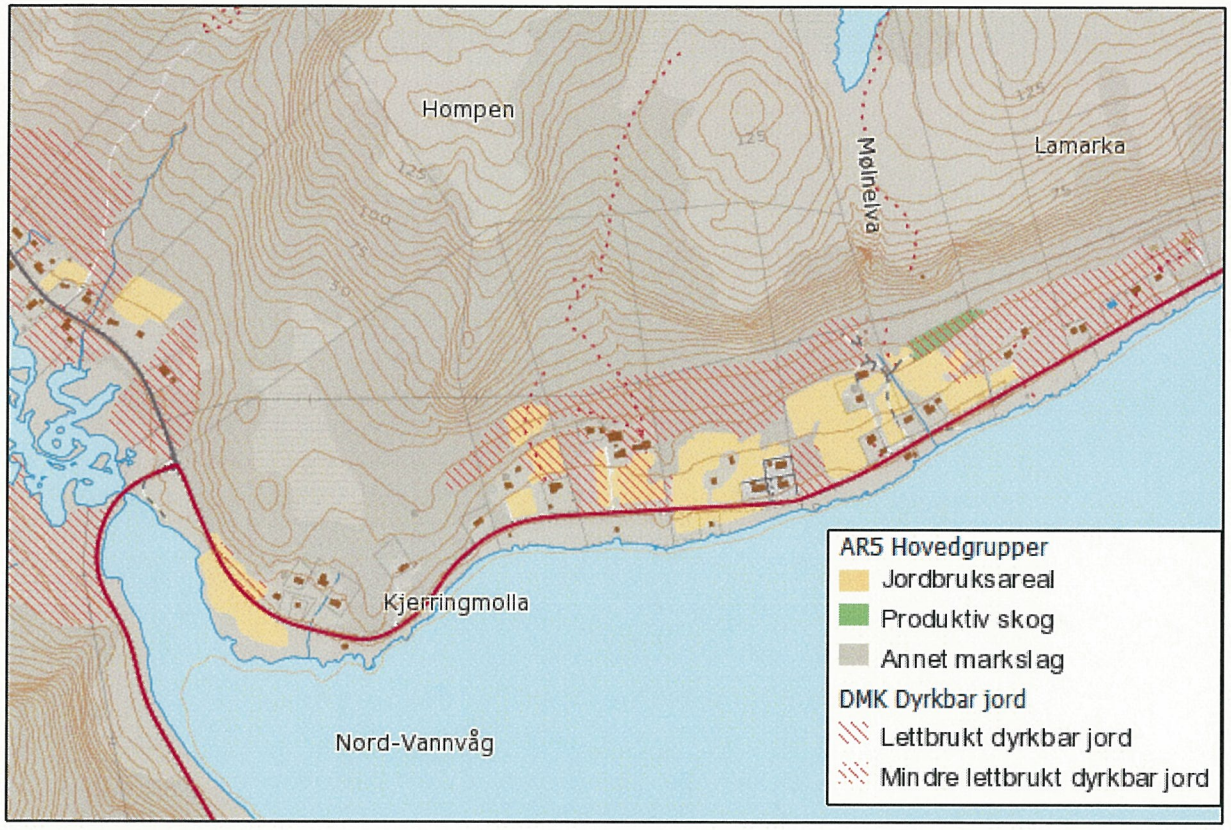

Gnr	Fulldyrka	Overflatedyrka	Innmarksbeite	Prod.skog	Annet markslag	Restareal
51	110,9	23	50,3	0	5748,1	125,3

Gnr 4 Mellomjord og 5 Kammen

Små enheter dyrka jord, ubetydelige dyrkingsreserver. Ingen skog av betydning.

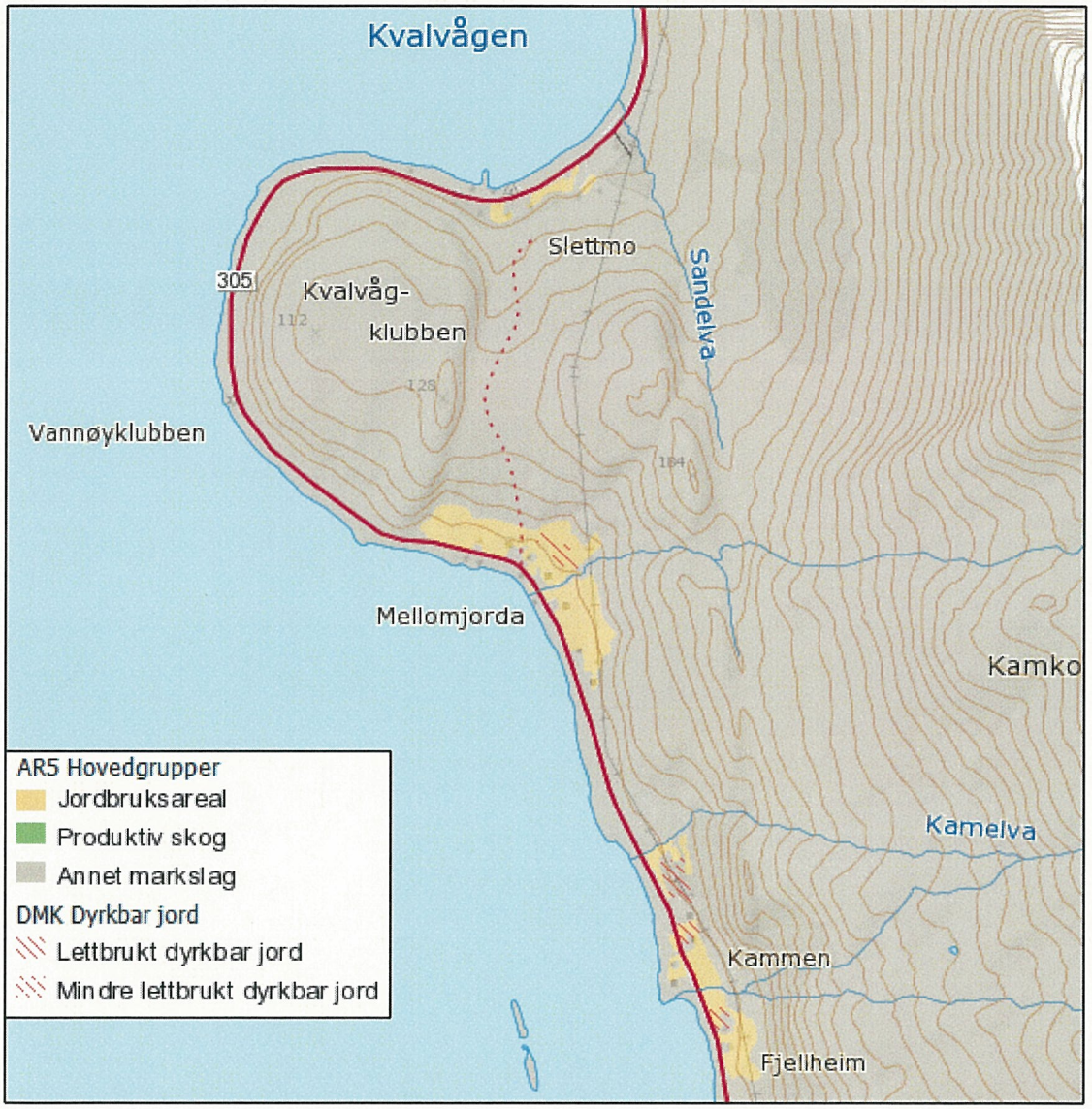

Gnr	Fulldyrka	Overflatedyrka	Innmarksbeite	Prod.skog	Annet markslag	Restareal
4	46,9	0,5	41,4	0	1395,3	127,6

Gnr	Fulldyrka	Overflatedyrka	Innmarksbeite	Prod.skog	Annet markslag	Restareal
5	4,3	3,5	7	0	40	2,1

Gnr 48 Skåningen

Ubetydelige dyrkingsreserver. Drifta er nedlagt for mange år siden og arealene ligger brakk, men er likevel egnet til beitebruk. En del skogressurser, som er vanskelig tilgjengelig.

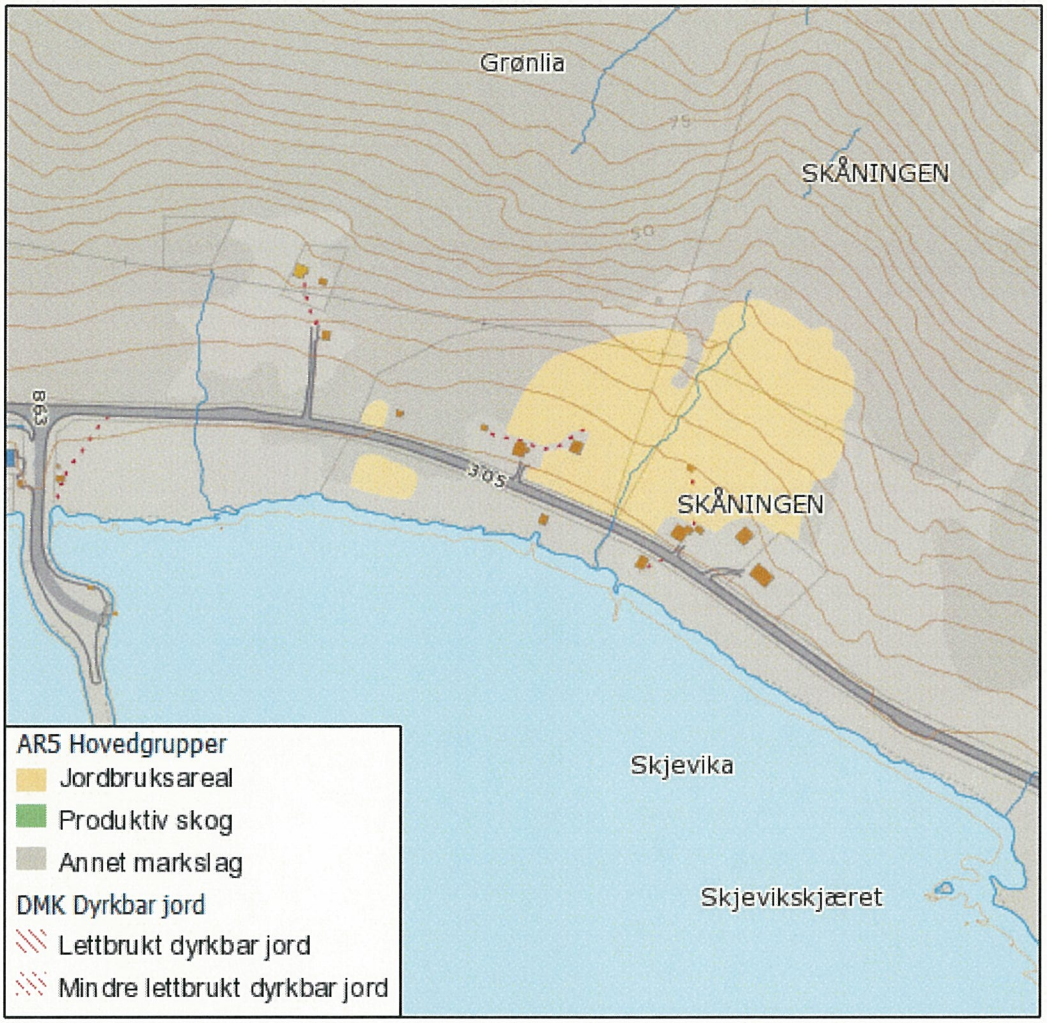

Gnr	Fulldyrka	Overflatedyrka	Innmarksbeite	Prod.skog	Annet markslag	Restareal
48	0	0	15,3	0	1281,4	67,4

Gnr 1 Torsvåg

Ubetydelige dyrkingsreserver og lite dyrka jord. Området er svært viktig i beitesammenheng.

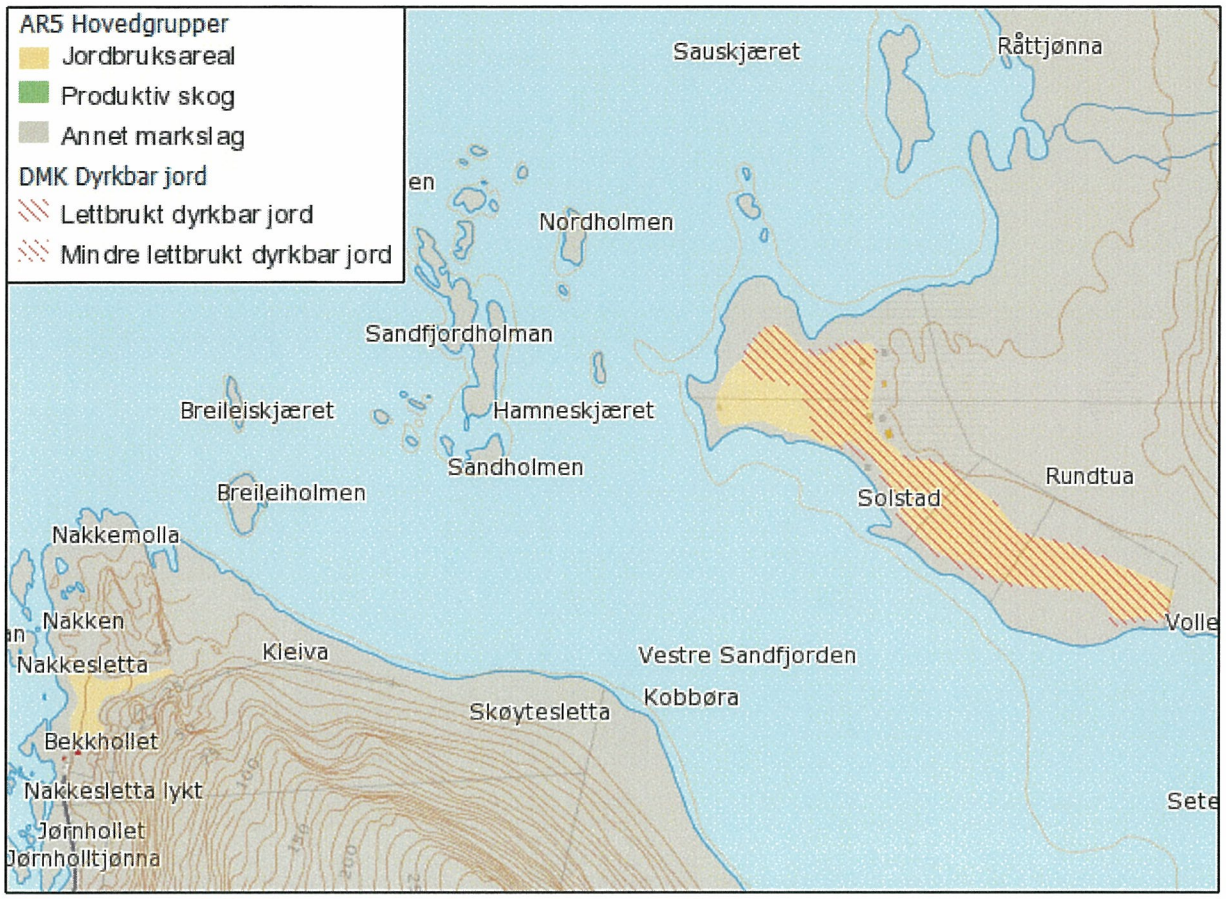

Gbnr	Fulldyrka	Overflatedyrka	Innmarksbeite	Prod.skog	Annet markslag	Restareal
1/25/0		2,6	0	0	179,2	2,2

Gnr 3 Vannahamre

Små enheter med dyrkingsjord, en del dyrkingsreserver. Det er likevel ett større bruk i området pr dato (Solbakken gård). En del skogressurser i området.

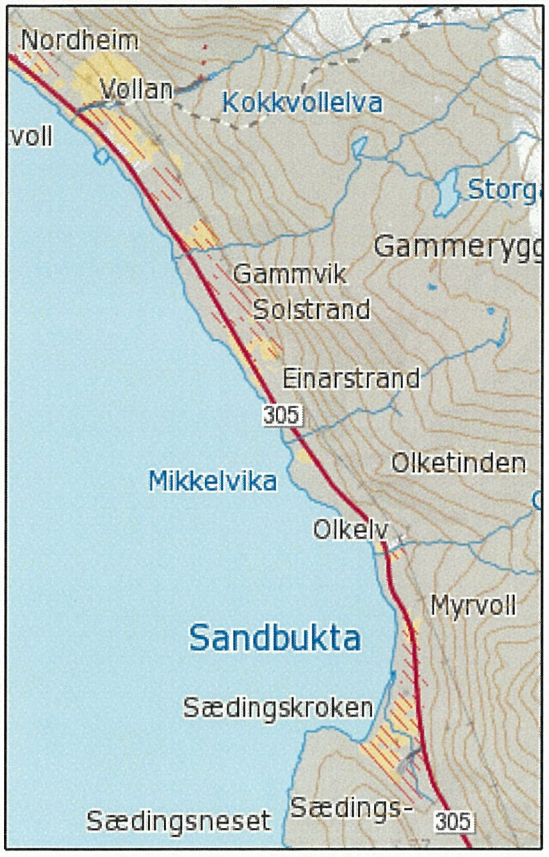

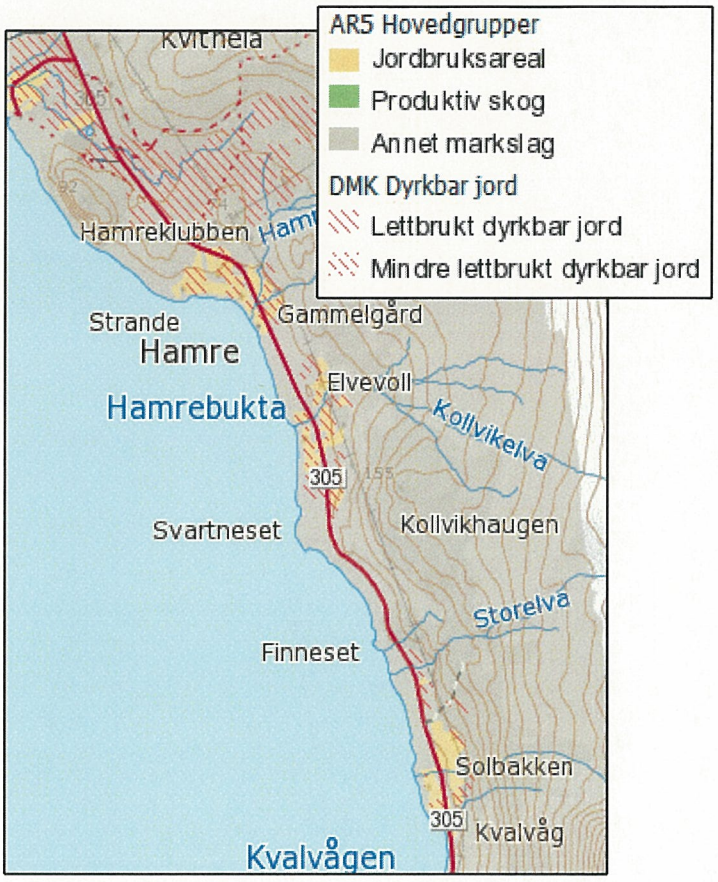

Gnr	Fulldyrka	Overflatedyrka	Innmarksbeite	Prod.skog	Annet markslag	Restareal
3	92,6	84,8	131,4	0	6208,8	334,7

Gnr 2 Vannareid

Stedet omfatter et område med ulike jordbruksinteresser og deles derfor opp slik:

Dalan – Korsnes – Storvatnet: Omfatter et meget godt jordbruksområde med store dyrkingsreserver. Klimatisk sett egner arealene seg kun til grasproduksjon.

Vannareidkrysset – Kokkevollelv: Arealet bærer preg av overflatedyrket mark med innslag av fjell i dagen, likevel ett større bruk i området pr dato. Liten tilgang på dyrkingsreserver. Dyrkingsjord er av dårlig kvalitet.

Kokkevollelv – Einarstrand: Vekslende tilgang på dyrkingsjord. Mindre jordbruksenheter.

Einarstrand – Olkelv: Små innslag av dyrkingsjord og lite dyrkingsreserver.

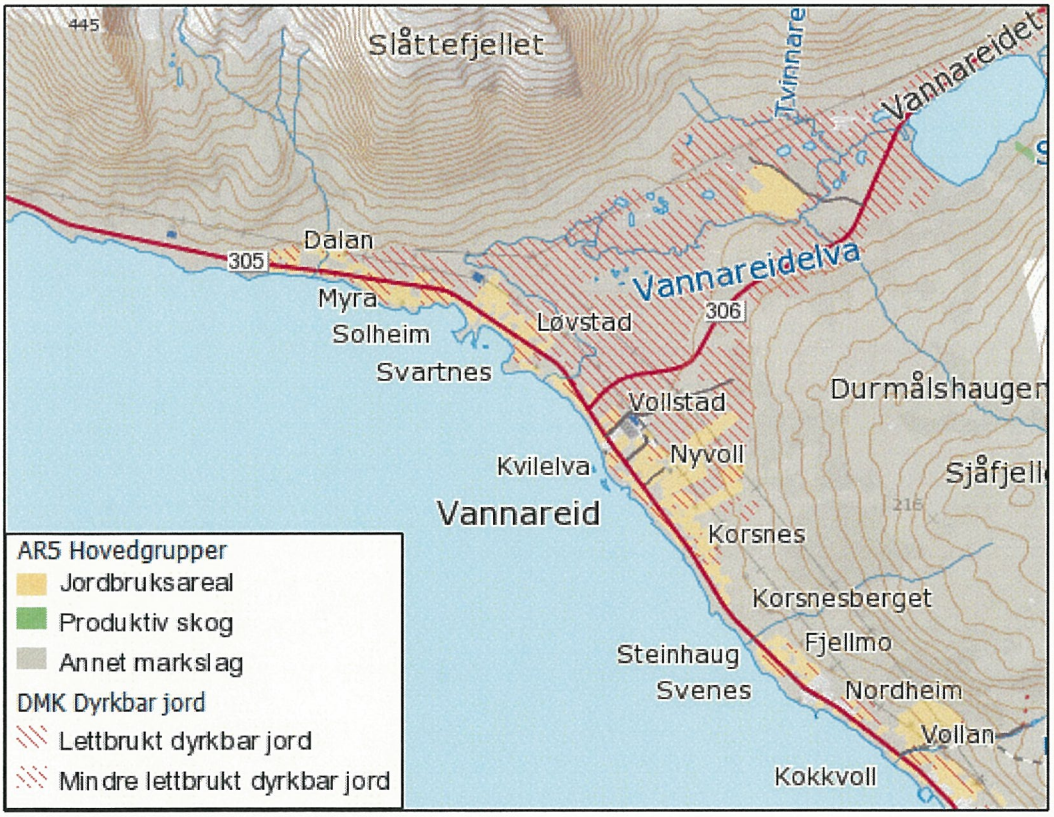

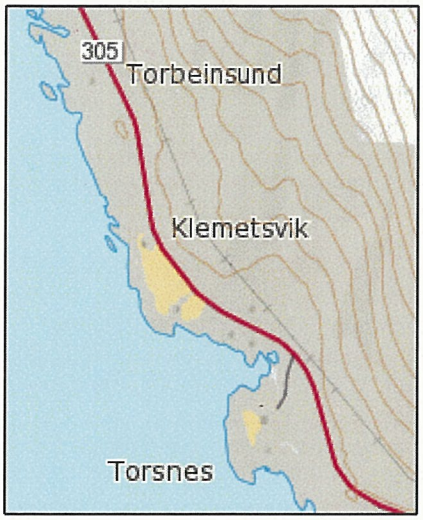

Gnr	Fulldyrka	Overflatedyrka	Innmarksbeite	Prod.skog	Annet markslag	Restareal
2	367,7	69,2	151	0	6618,9	78,4

Gnr 49 Vannstua

En del enheter med dyrka areal. Små dyrkingsreserver. En del arealer er utleid for grashøsting. Mesteparten av enhetene ligger brakk. En flott jordbruksbygd sør på Vannøy.

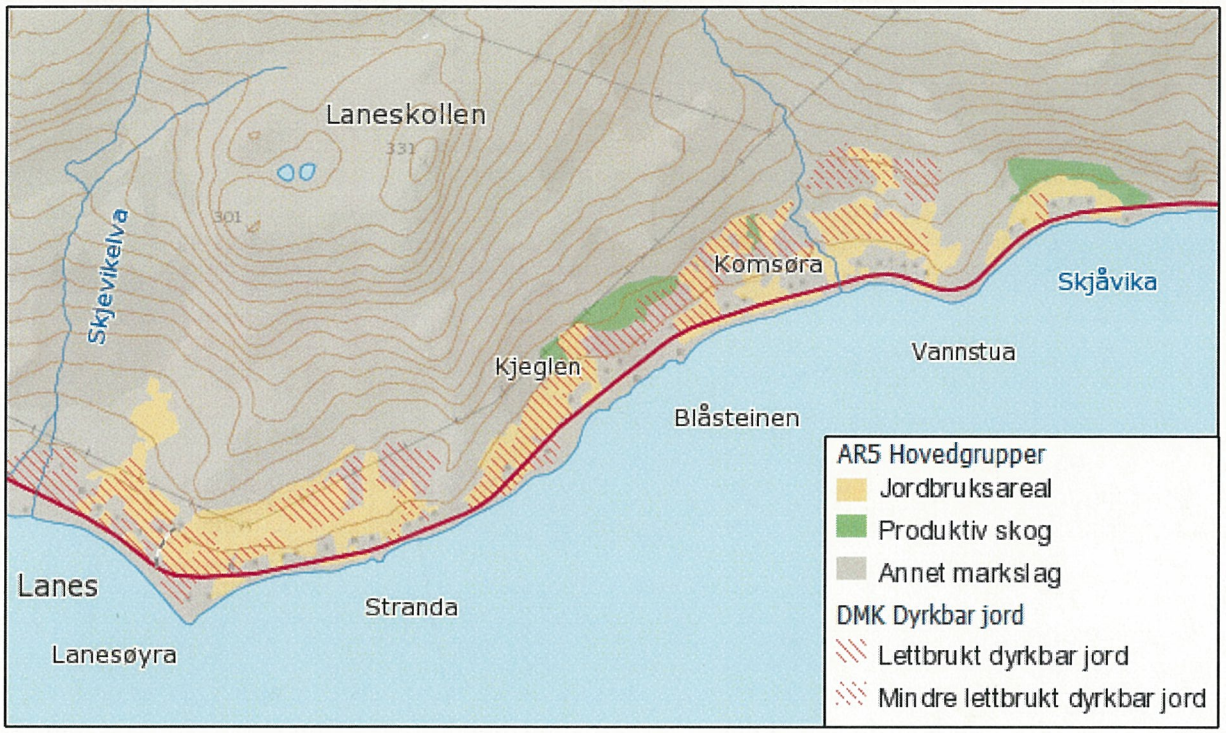

Gnr	Fulldyrka	Overflatedyrka	Innmarksbeite	Prod.skog	Annet markslag	Restareal
49	7,8	123,2	160,9	0	999,5	6,8

Gnr 50 Vannvåg

Området er regulert.

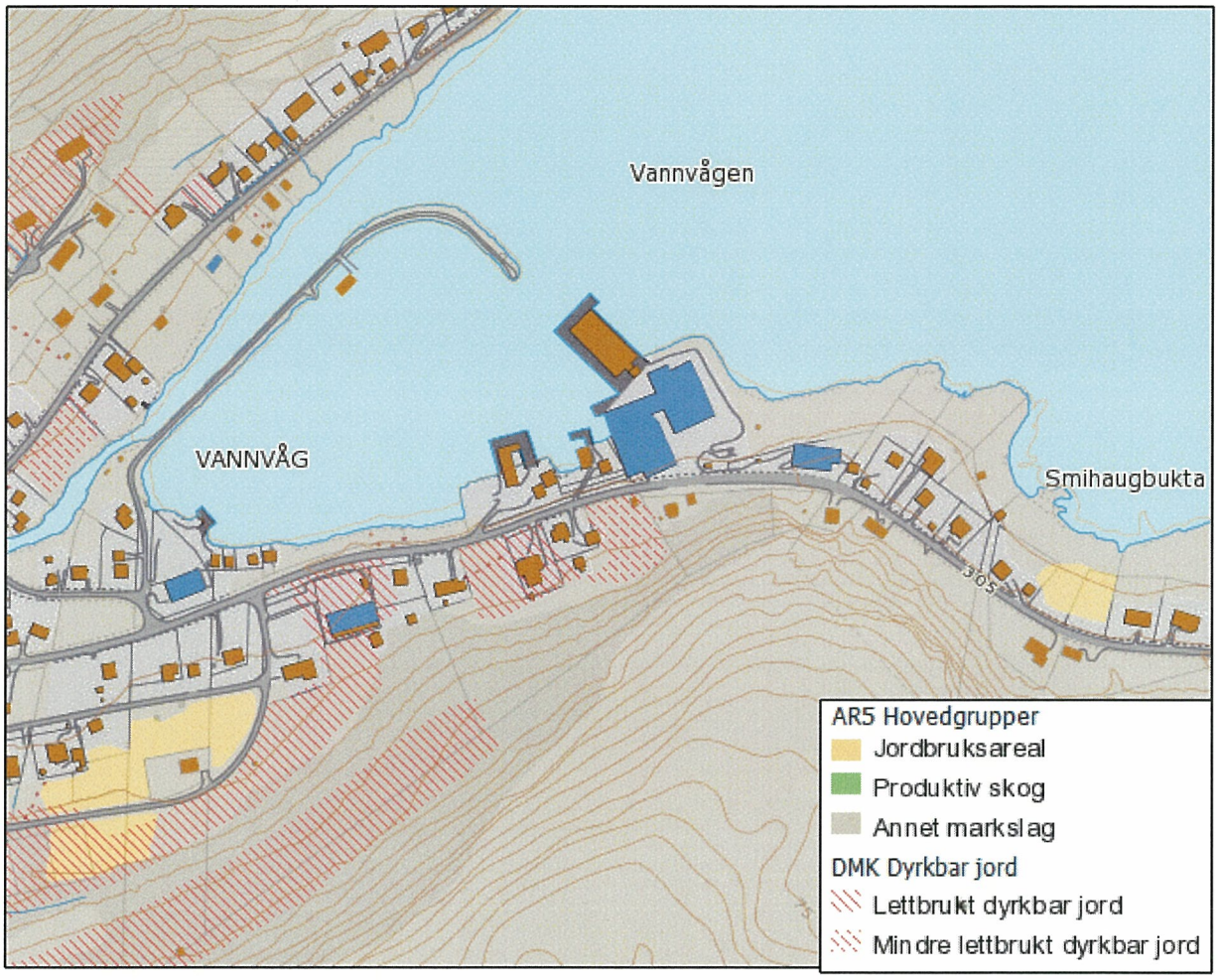

Gnr	Fulldyrka	Overflatedyrka	Innmarksbeite	Prod.skog	Annet markslag	Restareal
50	2,2	0	1	0	1062,7	23,5

Gnr 54 Vikan

Innslag av dyrka og dyrkbar jord av varierende kvalitet. Ingen skogressurser av betydning i området.

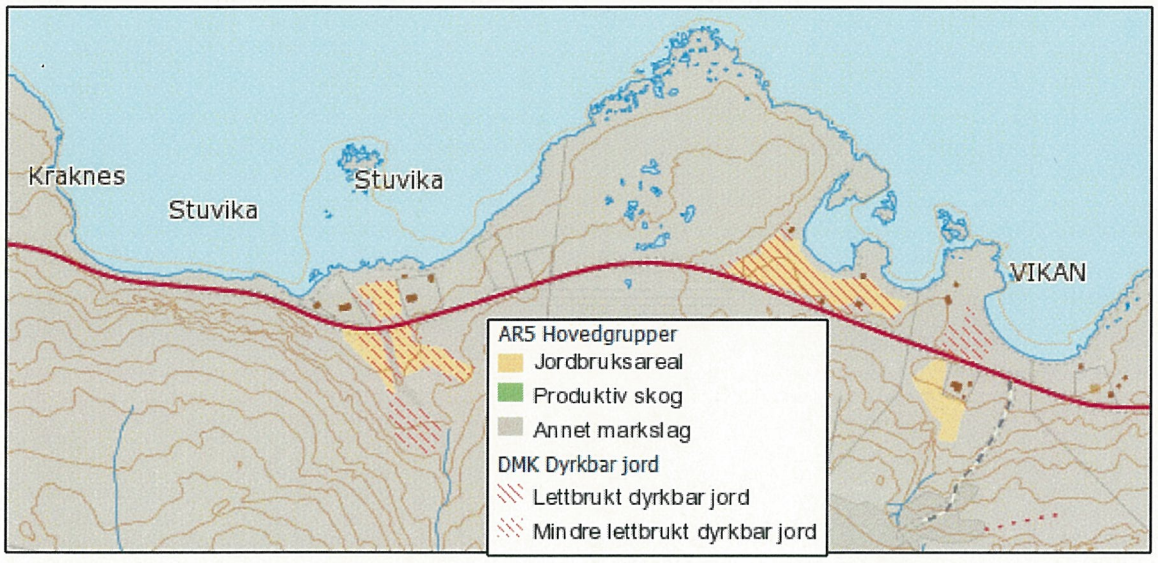

Gnr	Fulldyrka	Overflatedyrka	Innmarksbeite	Prod.skog	Annet markslag	Restareal
54	0	12,5	13,4	0	3502,1	96,9

Gnr 58 Burøysund

Små innslag av dyrkingsjord på Vannøysiden og på Burøysiden. Lite dyrkingsreserver. Ett bruk i drift pr dato. Ingen skogarealer av betydning.

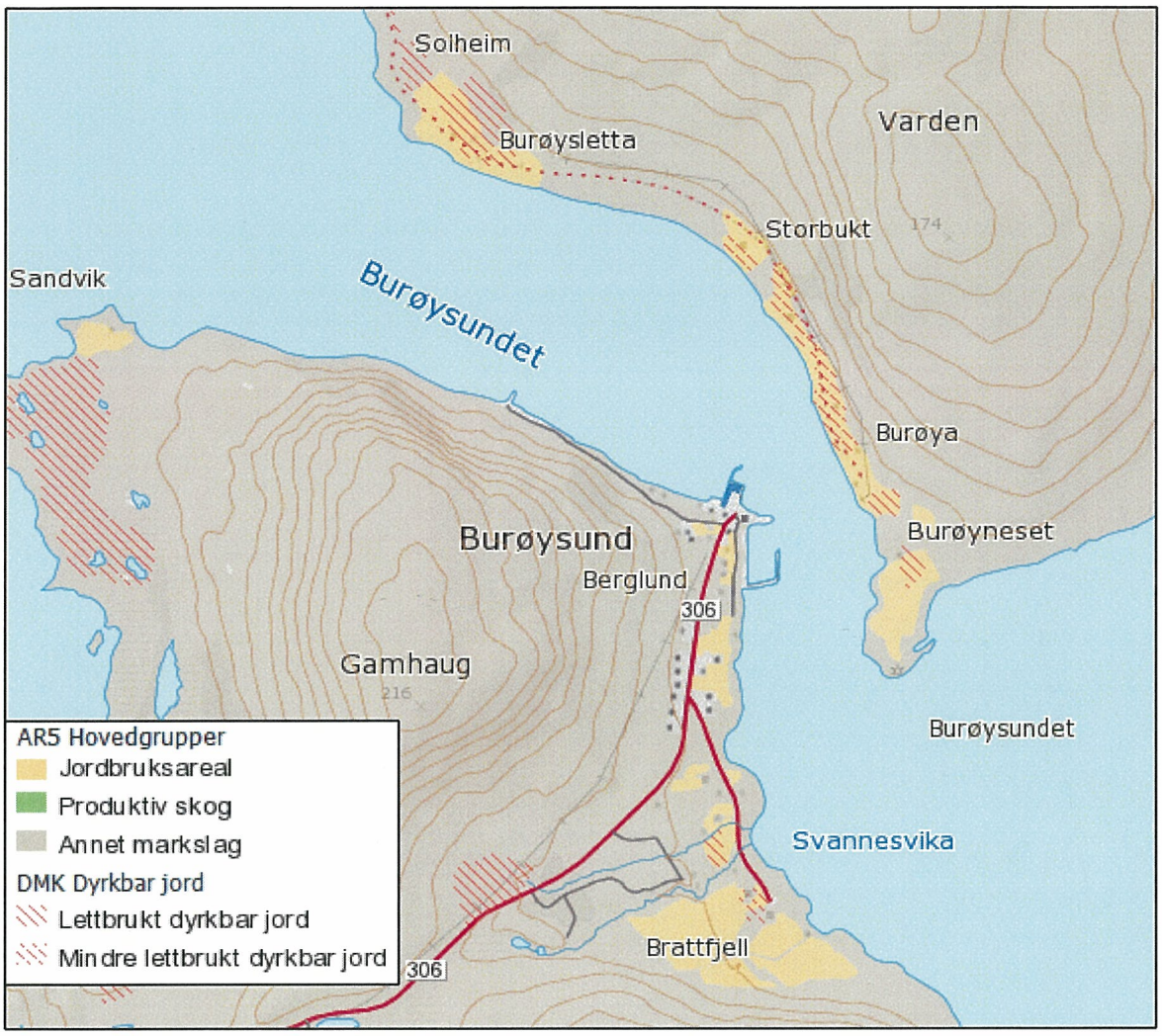

Gnr	Fulldyrka	Overflatedyrka	Innmarksbeite	Prod.skog	Annet markslag	Restareal
58	84,7	19,5	57,5	0	22820,3	5412,5

Gnr 5 Kammen

En del jordbruksenheter med dyrka mark. Lite dyrkingsreserver. Ingen bruk i drift pr dato. En del enheter leies ut for grashøsting. Minimalt med skogressurser.

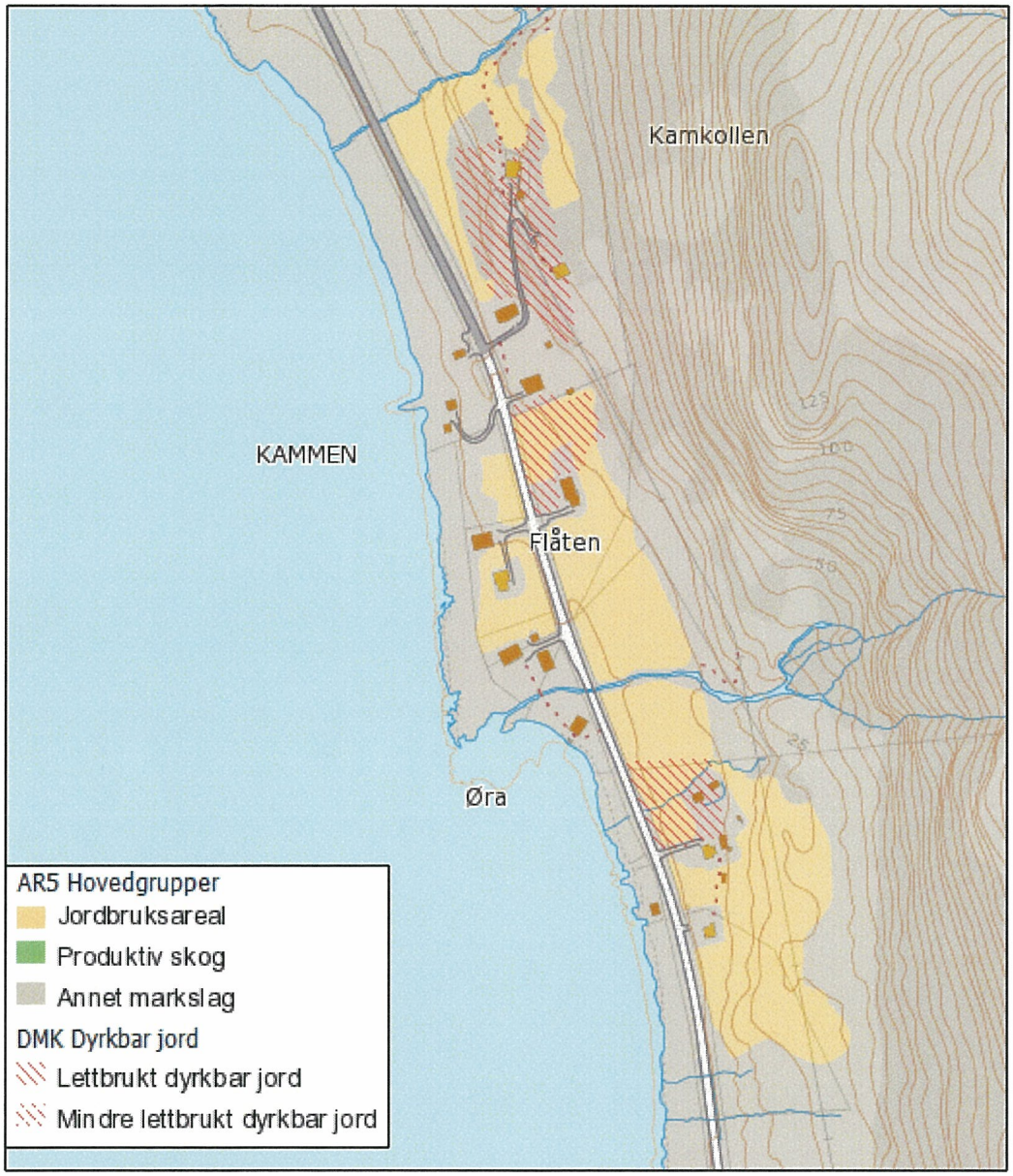

Gnr	Fulldyrka	Overflatedyrka	Innmarksbeite	Prod.skog	Annet markslag	Restareal
5	4,3	3,5	7	0	40	2,1

Gnr 47 Kvalshausen

En del dyrkingsjord av god kvalitet med en god del dyrkingsreserver. Ingen bruk i drift pr dato. En del dyrka mark leies ut for høsting. En del skogressurser i området.

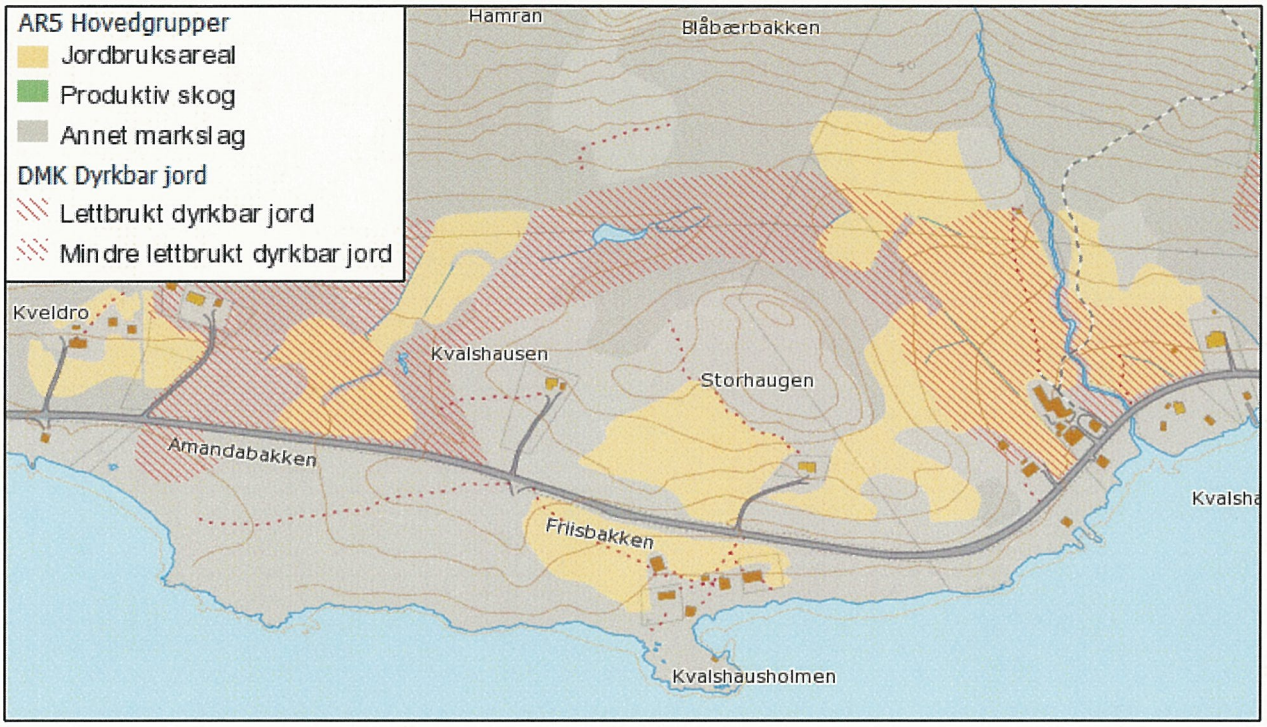

Gnr	Fulldyrka	Overflatedyrka	Innmarksbeite	Prod.skog	Annet markslag	Restareal
47	10,2	27,9	36,6	0	3059,4	58

Gnr 46 Karlsøy

Mesteparten av øya er vernet (skogvern). Noen mindre enheter i drift pr dato. I hovedsak melkeproduksjon basert på geit. Et større areal (Stormyra) oppdyrket for en del år tilbake. Skogressursene på øya er preget av geitebeite.

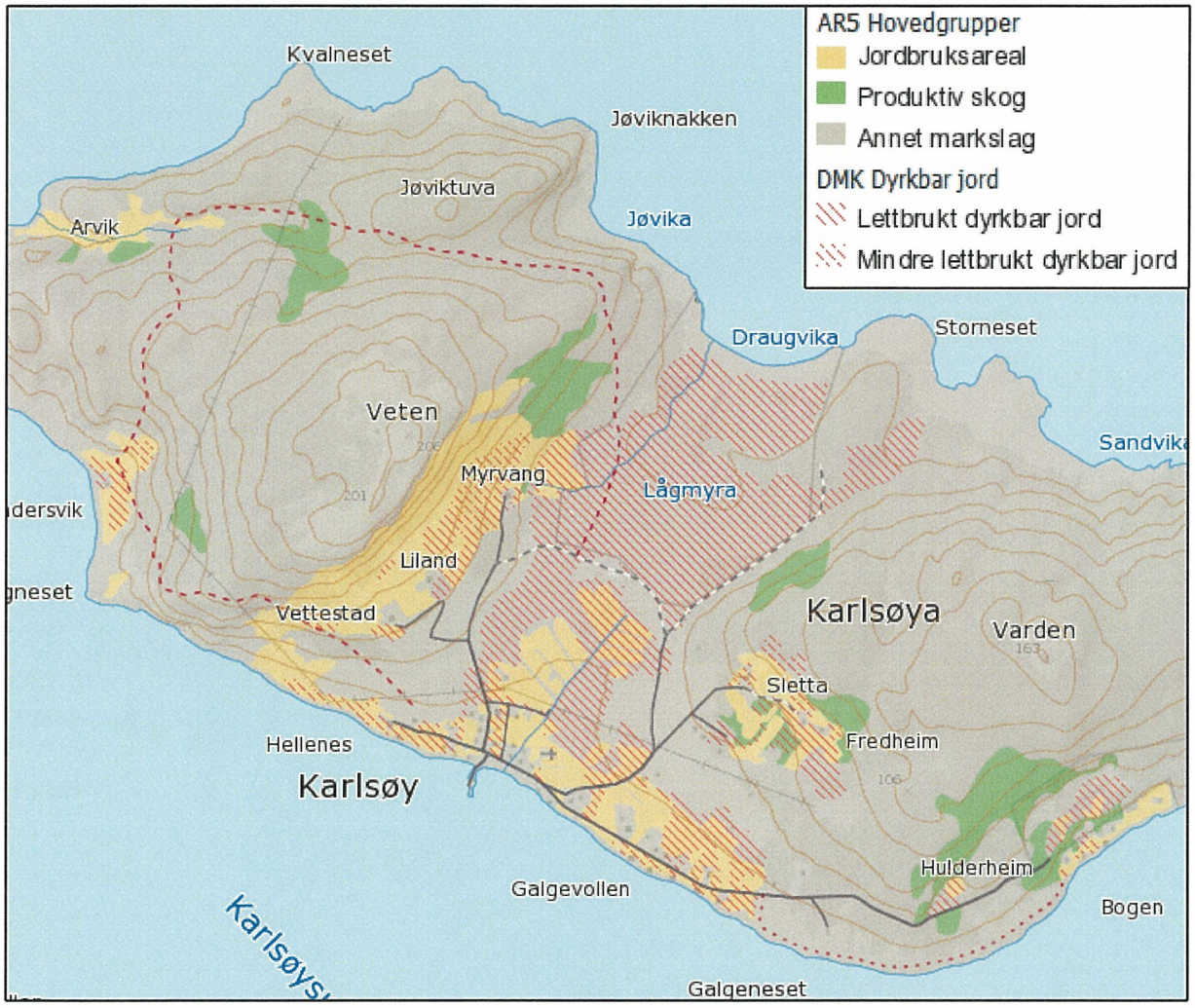

Gnr	Fulldyrka	Overflatedyrka	Innmarksbeite	Prod.skog	Annet markslag	Restareal
46	206,6	67	362,2	0	1787,2	16,1

Gnr 15 Rebbenes

Ligger lengst mot nordvest i kommunen. Enheter med dyrka areal ligger spredt langs fylkesvegen. Det finnes en god del dyrkingsreserver. Øya er delt med Tromsø kommune og en stor del av øyas vest- og nordvestside er innafor landskapsverneområde. Ingen drift på noen av enhetene. Skogressursene er minimale.

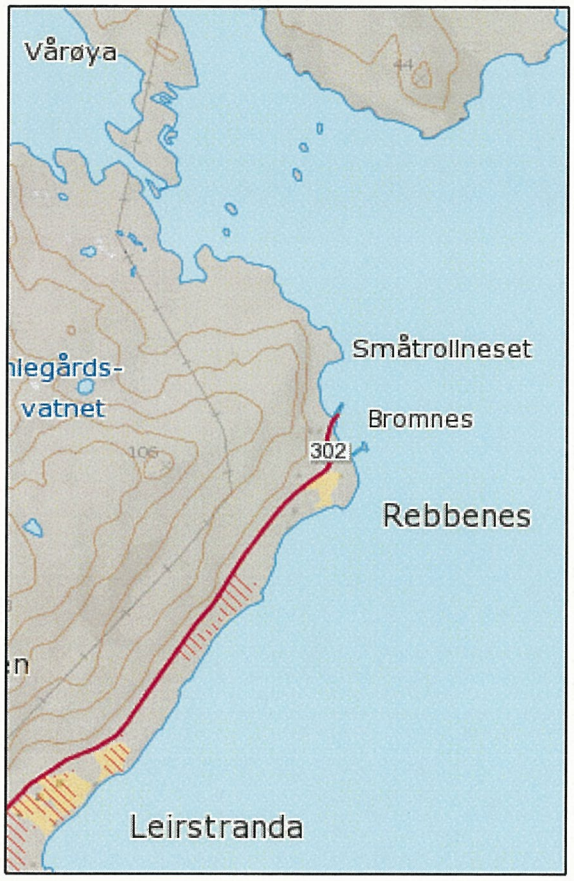

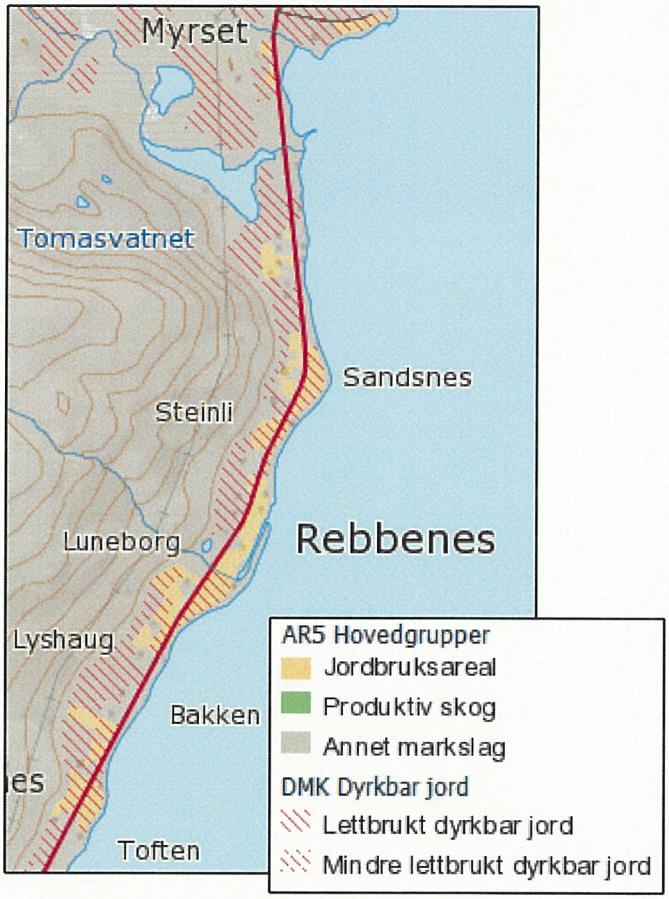

Gnr	Fulldyrka	Overflatedyrka	Innmarksbeite	Prod.skog	Annet markslag	Restareal
15	57,8	54,4	35,2	0	11608,6	689,4

Gnr 33 Helgøy

Dyrka arealer ligger på strekningen Kleelv – Finnbyelv. På den samme strekningen ligger den beste dyrkingsjorda. Øya er fraflytta. Det er ingen jordbruksaktivitet på øya i dag. Dyrka mark bør bevares for drift i framtida.

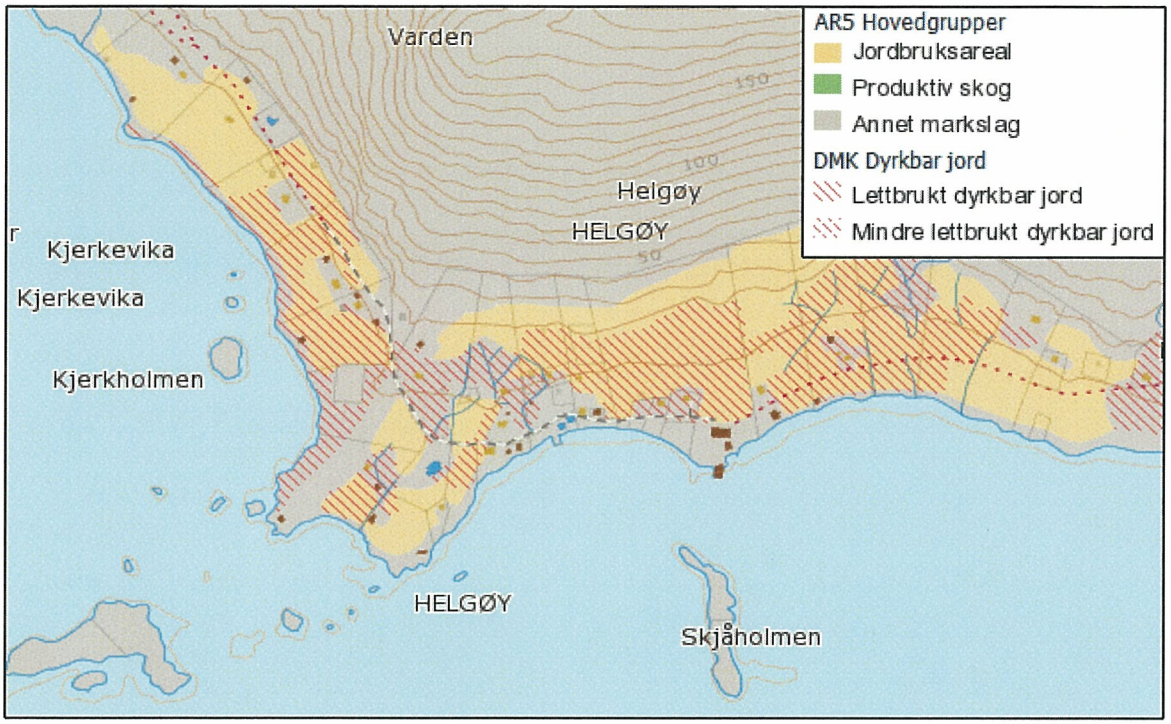

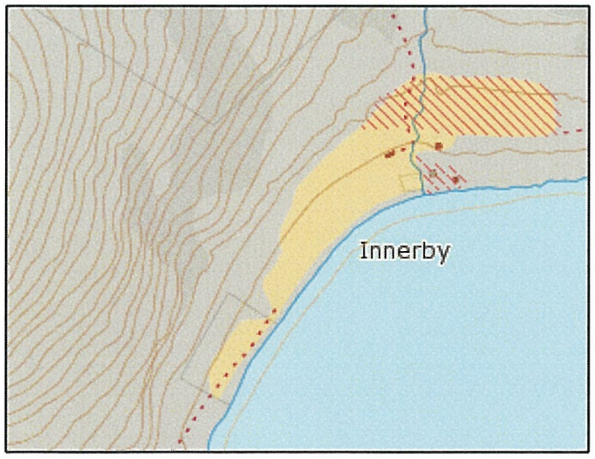

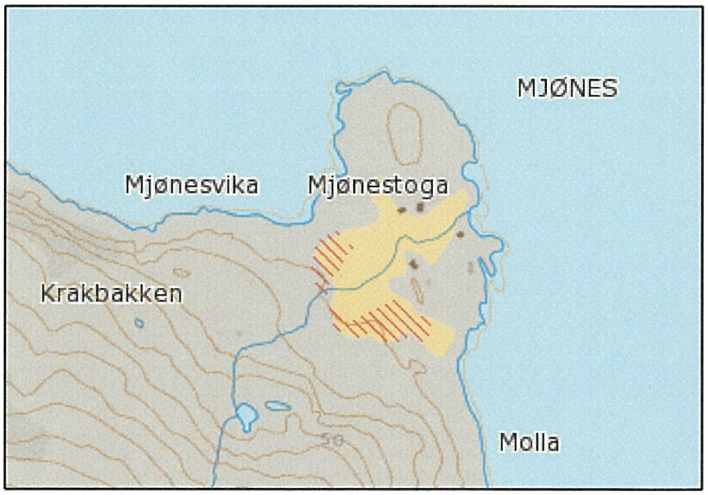

Gnr	Fulldyrka	Overflatedyrka	Innmarksbeite	Prod.skog	Annet markslag	Restareal
33	4,7	30,1	56,5	0	5314,3	6804

Gnr 22 Grøtøy

Område uten jordbruksinteresse. Øya er innafor Nord- Kvaløy – Rebbenesøy landskapsverneområde.

Gnr	Fulldyrka	Overflatedyrka	Innmarksbeite	Prod.skog	Annet markslag	Restareal
22	0	0	0	0	10,1	0,1

Gnr 55 Skorøy

Dyrka mark på de tidligere bebodde bruk. Stedet benyttes i dag til beite for sau. Fraflytta, ingen offentlig kommunikasjon til øya. Skogressursene er minimale.

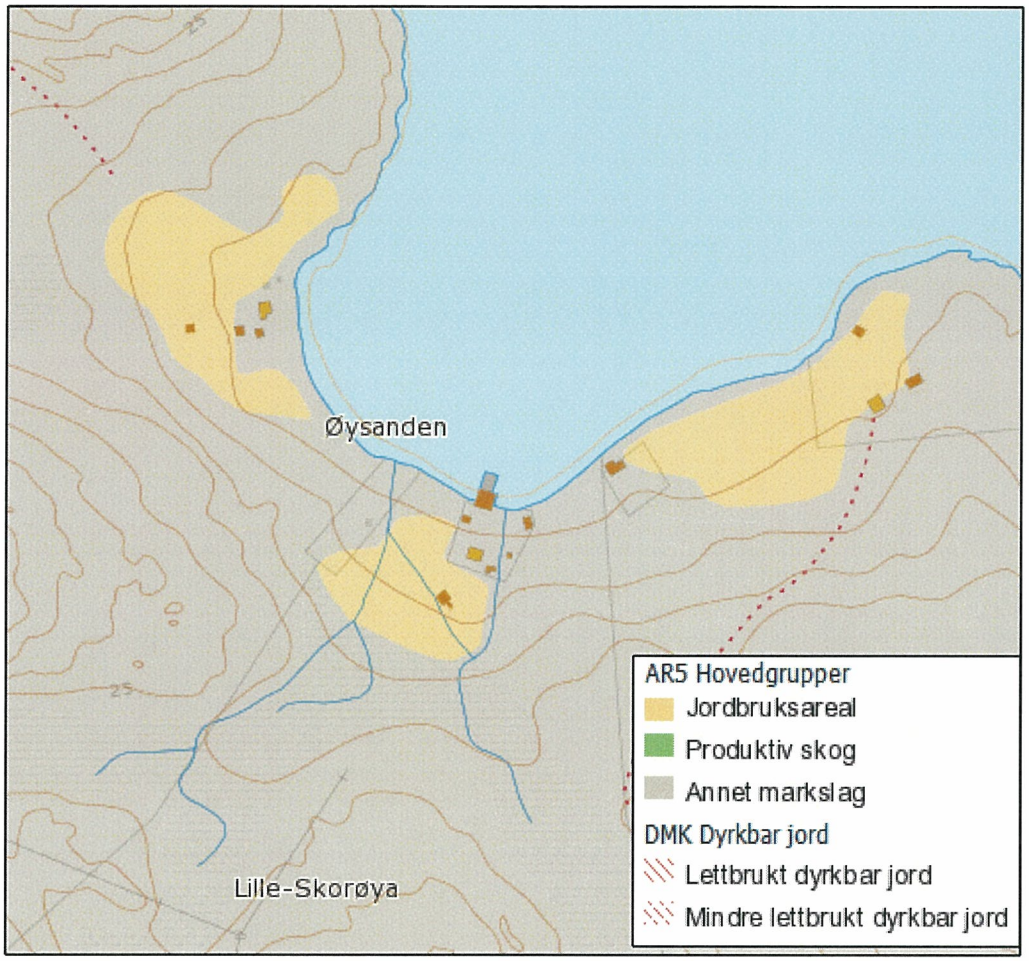

Gnr	Fulldyrka	Overflatedyrka	Innmarksbeite	Prod.skog	Annet markslag	Restareal
55	0	0	29,8	0	228	14,9

Gnr 56 Slettnes

Et betydelig stort sammenhengende myr- og moreneområde av vekslende kvalitet. Området er fraflyttet, men det anbefales ikke tillatt omdisponering av arealene omkring den gamle bebyggelsen. Helt minimalt med skog i området.

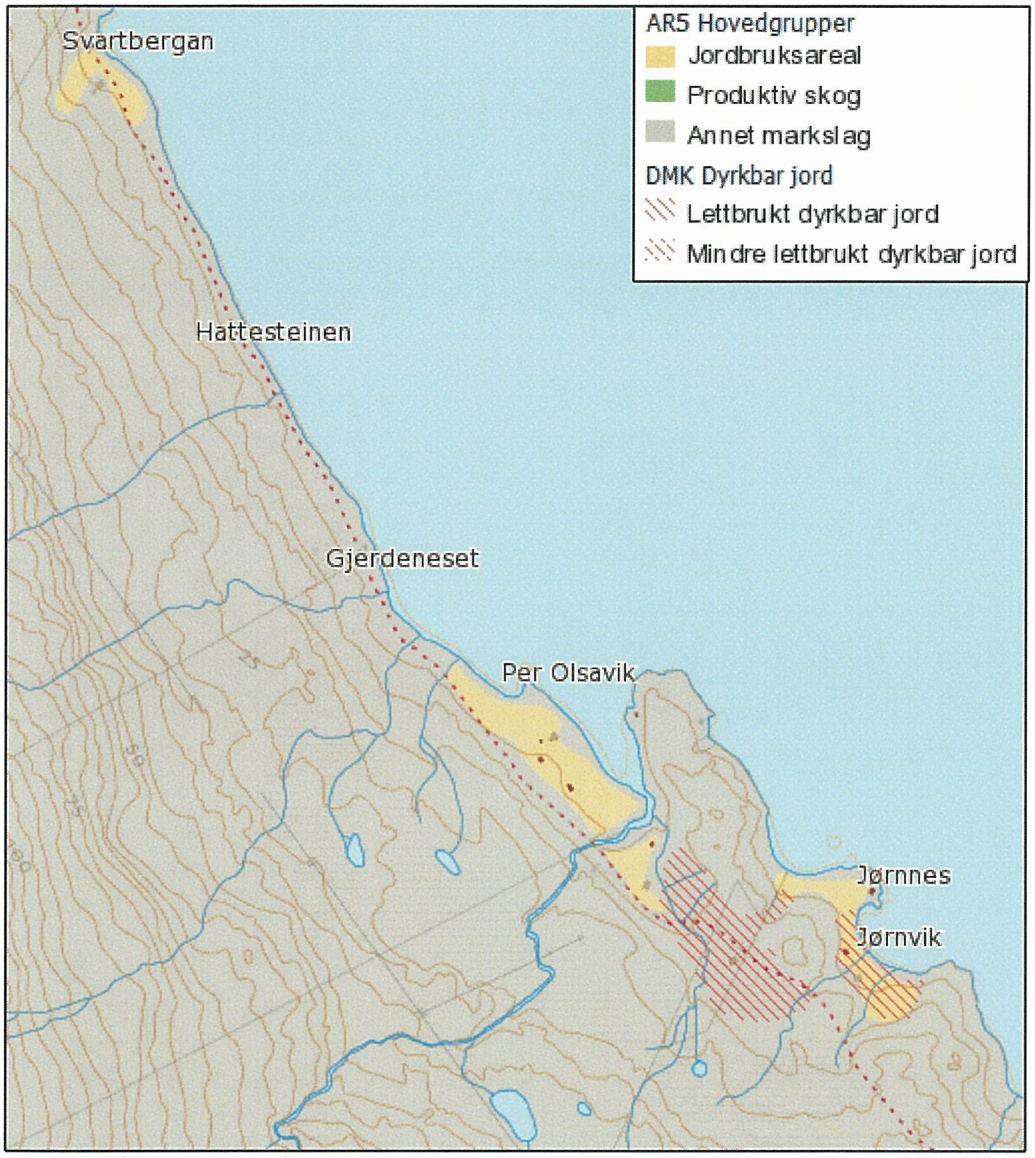

Gnr	Fulldyrka	Overflatedyrka	Innmarksbeite	Prod.skog	Annet markslag	Restareal
56	0	0	5,1	0	610	0,9

Gnr 26 Bårdset

Området ligger på den søndre side av øya. Lite dyrka og dyrkbar mark. Ingen jordbruksaktivitet på Nord-Kvaløya. Øya inngår i Nord-Kvaløy – Rebbenesøy landskapsverneområde.

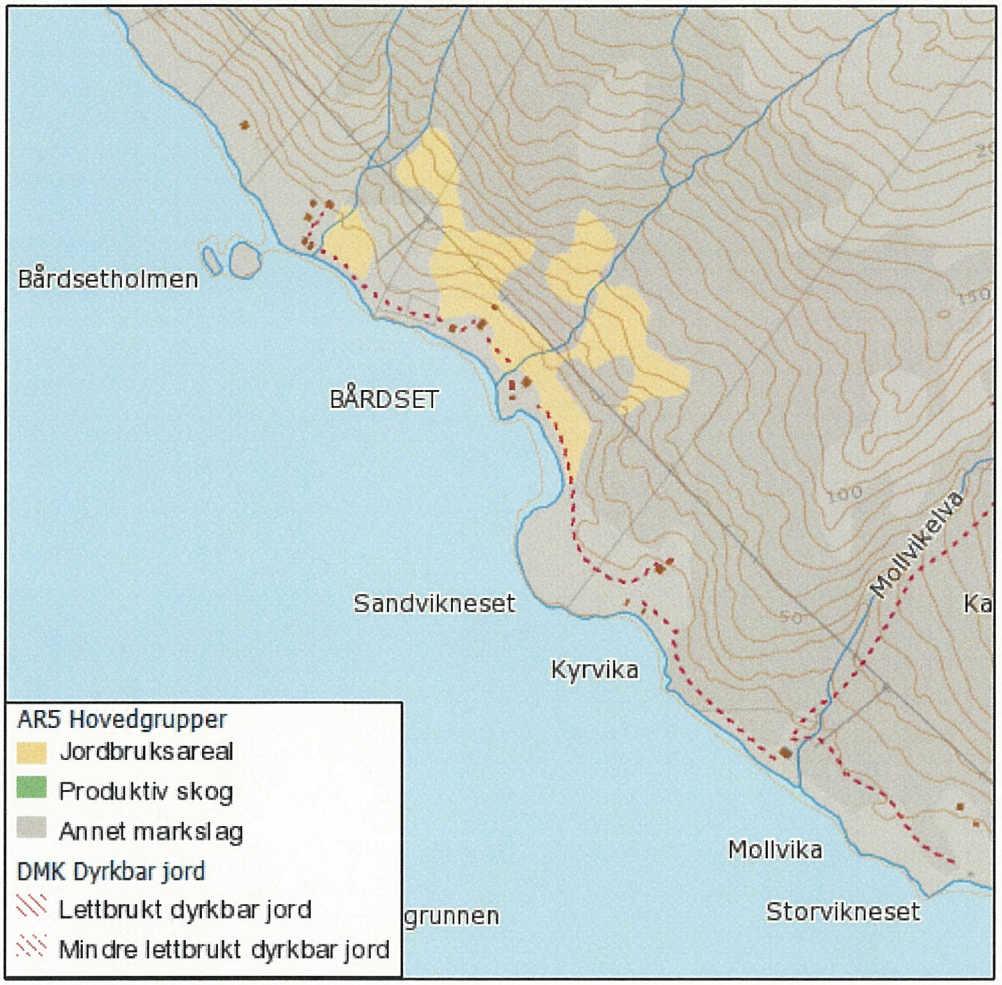

Gnr	Fulldyrka	Overflatedyrka	Innmarksbeite	Prod.skog	Annet markslag	Restareal
26	0	0	32,4	0	509,4	60,8

Gnr 28 Finnsulen

Noe dyrka og dyrkbar mark. Fraflytta område på Nord-Kvaløya.

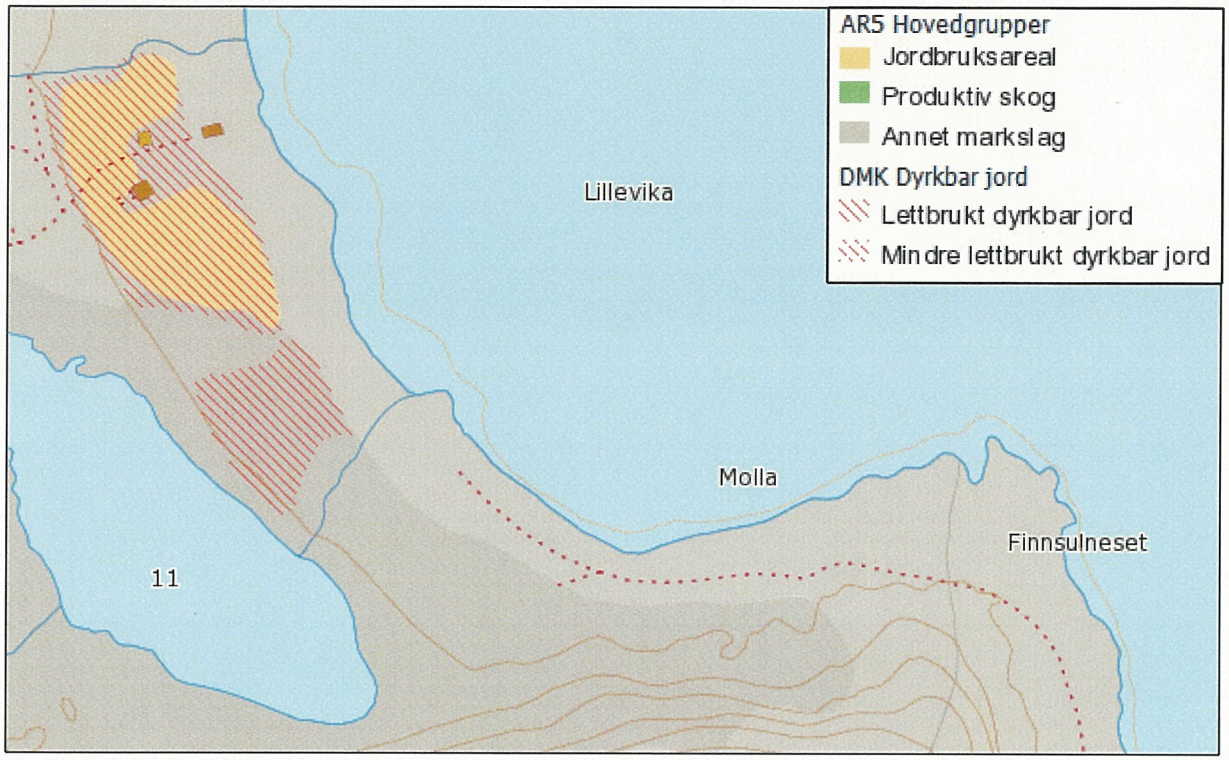

Gnr	Fulldyrka	Overflatedyrka	Innmarksbeite	Prod.skog	Annet markslag	Restareal
27	0	31,5	45,3	0	2938,3	12831,4

Gnr 27 Rødgammen

Noe dyrka og dyrkbar mark. Fraflyttet sted på Nord-Kvaløya.

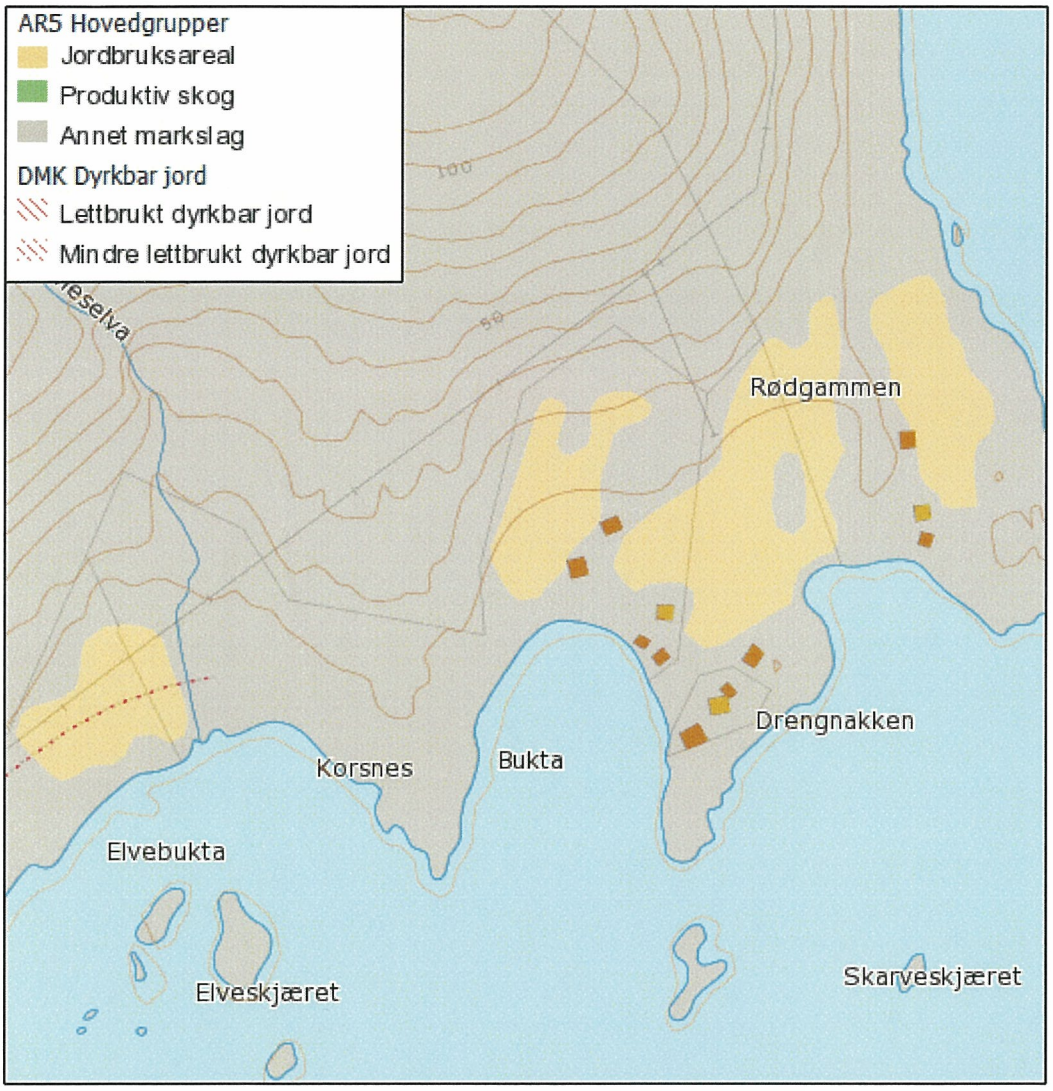

Gnr	Fulldyrka	Overflatedyrka	Innmarksbeite	Prod.skog	Annet markslag	Restareal
27	0	31,5	45,3	0	2938,3	12831,4