



TURKORT

Fugltinden



Foto: Tine Stormo



Foto: Tine Stormo



Foto: Ole Lein Mathisen

Fugltinden - 7,7 kilometer til toppen

Nordøst for Storsteinnes ligger den majestetiske Fugltinden. Fjellet hviler fredfullt der Balsfjord svinger seg rundt i en stor bue i nord og øst. På vestsiden ligger Malangen med sin fjordarm Nordfjord og gir følelsen av at det er hav på nesten alle kanter. Utsikten er langstrakt i alle retninger. En midnattsoltur til Fugltinden kan virkelig anbefales. Turen opp er forholdsvis lang, og byr på mye variert terreng underveis. Blant annet passerer man flere fine små fjellvann på veien, og utsikten fra toppen er spektakulær.

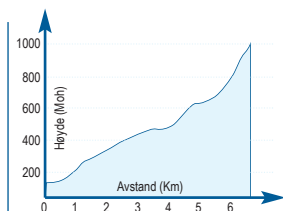


P

Ved skibua ved Josefvatnet

i

Litt traktorvei i starten, resten sti



Lett



Middels



Krevende

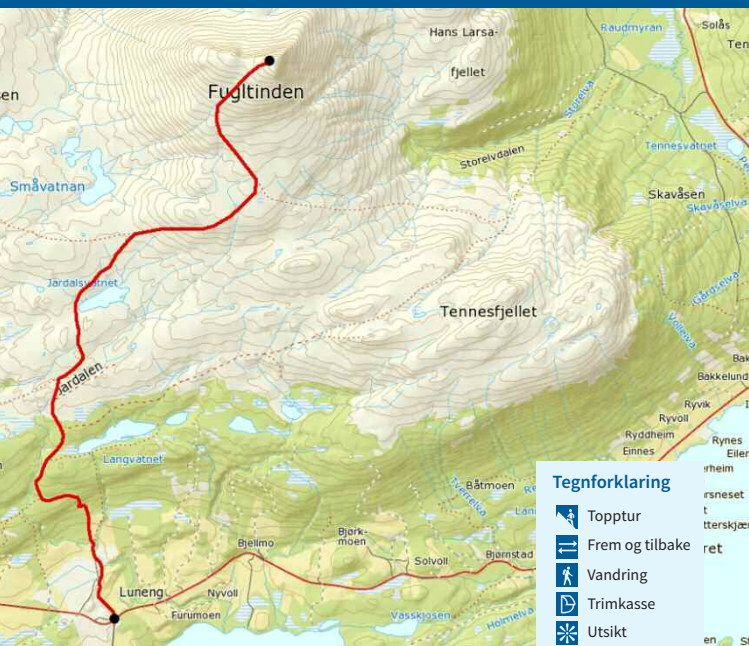


Ekspert








Symbolene angir hvor krevende turen er. Sorte symboler på hvit bunn (generell) er ikke gradert.

Fugltinden







Tegnforklaring

-  Topptur
-  Frem og tilbake
-  Vandring
-  Trimkasse
-  Utsikt

Fugltinden

For å komme til Fugltinden kjører man enten via Storsteinnes eller Rya-forbindelsen. Turen har en ganske lang innmarsj med jevn stigning i siste del av skoggrensa. Ovenfor skoggrensa er det et langt slakt parti med litt myr og mye lyngpreget terreng. I dette partiet ligger det også noen fine fjellvann. De siste 400 høydemetrene blir det jevnt bratt opp til toppvarden. Underlaget er stort sett mykt, og det er ingen partier med vanskelig steinur slik det ofte er med høye fjell. Fra toppen er utsikten helt unik, med flere av Troms flotte fjellformasjoner hvilende i horisonten. Blant annet ses Lyngsalpene i øst. God tur!

Andre turer i området

-  Skredtinden via Skogsbuva 4,7km
-  Juksavatnet rundt 3 km
-  Kantones - Blåtindet 4,7 km
-  Juksavatnet – Andorvatnet 2,5 km

Kontaktinfo

Balsfjord kommune
Telefon: 77 72 20 00
E-post: post@balsfjord.kommune.no
Internet: www.balsfjord.kommune.no