

Temakart Landbruk

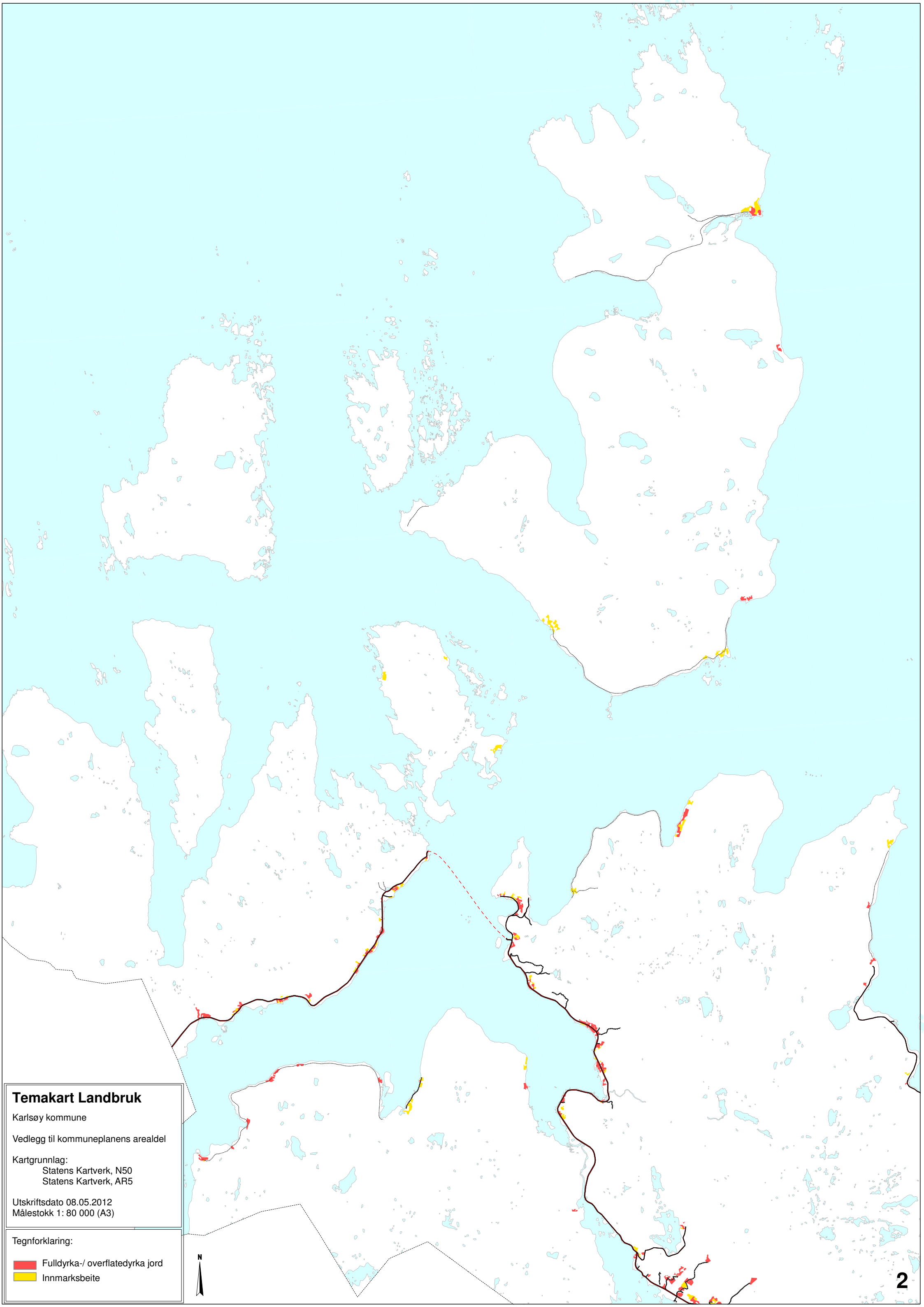
Karlsøy kommune
Vedlegg til kommuneplanens arealdel

Kartgrunnlag:
Statens Kartverk, N50
Statens Kartverk, AR5

Utskriftsdato 08.05.2012
Målestokk 1: 80 000 (A3)

- Tegnforklaring:
- Fulldyrka-/overflatedyrka jord
 - Innmarksbeite





Temakart Landbruk
Karlsøy kommune
Vedlegg til kommuneplanens arealdel
Kartgrunnlag:
Statens Kartverk, N50
Statens Kartverk, AR5
Utskriftsdato 08.05.2012
Målestokk 1: 80 000 (A3)

Tegnforklaring:
■ Fulldyrka-/ overflatedyrka jord
■ Innmarksbeite



Temakart Landbruk

Karlsøy kommune

Vedlegg til kommuneplanens arealdel



Kartgrunnlag:

Statens Kartverk, N50
Statens Kartverk, AR5

Utskriftsdato 08.05.2012

Målestokk 1: 80 000 (A3)

Tegnforklaring:

-  Fulldyrka-/overflatedyrka jord
-  Innmarksbeite

N

