

## Temakart kystnære fiskeridata

Karlsøy kommune

Vedlegg til kommuneplanens arealdel






Kartgrunnlag:

Statens Kartverk, N50  
Fiskeridirektoratet, Kystnære fiskeridata



Utskriftsdato : 08.05.2012

Målestokk 1:100 000 (A3)

### Tegnforklaring

-  Kaste- og låssetting
-  Fiskeplasser - Aktive redskap
-  Fiskeplasser - Passive redskap
-  Oppvekst - beiteområde
-  Gyttefelt

### Lokaliteter

-  Matfisk laks ørret regnbueørret
-  Andre arter



## Temakart kystnære fiskeridata

Karlsøy kommune

Vedlegg til kommuneplanens arealdel






Kartgrunnlag:

Statens Kartverk, N50  
Fiskeridirektoratet, Kystnære fiskeridata



Utskriftsdato : 08.05.2012

Målestokk 1:100 000 (A3)

Tegnforklaring

-  Kaste- og låssetting
-  Fiskeplasser - Aktive redskap
-  Fiskeplasser - Passive redskap
-  Oppvekst - beiteområde
-  Gytefelt

Lokaliteter

-  Matfisk laks ørret regnbueørret
-  Andre arter

