

Temakart reindrift






Karlsøy kommune

Vedlegg til kommuneplanens arealdel

Kartgrunnlag:
Statens Kartverk, N50
Reindriftsforvaltninga, Reindrift

Utskriftsdato: 08.05.2012
Målestokk 1:175 000 (A3)

Tegnforklaring

- | | |
|---|----------------------|
|  | Drivningslei |
|  | Drivningslei, område |
|  | Oppsamlingsområde |
|  | Gjerder og anlegg |
|  | Gjerder og anlegg |











Temakart reindrift - årstidsbeiter

Karlsøy kommune
Vedlegg til kommuneplanens arealdel
Kartgrunnlag:
Statens Kartverk, N50
Reindriftsforvaltninga, Reindrift

Utskriftsdato: 08.05.2012
Målestokk 1:175 000 (A3)

Tegnforklaring

-  Vårbeite I
-  Vårbeite II
-  Sommerbeite I
-  Sommerbeite II
-  Høstbeite I
-  Høstbeite II
-  HøstVinterbeite II
-  Vinterbeite I
-  Vinterbeite II

