
































TRØGSTADSTIEN

Nordre del

TEGNFORKLARING

	TRØGSTADSTIEN
	Riksvei
	Fylkesvei, kommunalvei
	Privat vei
	Traktorvei
	Traktorvei, ikke kjørbar
	Sti
	Skiløype
	Skog
	Dyrket mark
	Beitemark
	Myr
	Berg i dagen
	Tun, annen mark
	Bebyggelse
	Fornminner
	Bom
	Tårn, tårnruin
	Skytebane
	Mulig parkering for tur
	Utsiktspunkt
	Skytebane
	Hoppbakke
	Skiløyper
	Bademuligheter
	Krigsminne - flyslipplass
	Geirmundhytta
	Geirundstien - gammel tømmervei
	Stikla bade plass
	Industriminne - Møllebakk møllebruk
	Bygdeborg - Slottet

