





Deanu gieldda -
Tana kommune

Reguleringsplan for Šuoššjohka hytteområde

TEGNFORKLARING PBL § 25 REGULERINGSFORMÅL

Byggeområder (PBL § 25 1. Ledd nr. 1)

-  Fritidsbebyggelse (punktteste)
-  Fritidsbebyggelse
-  Annet byggeområde - Naustområde
-  Brøytestasjon



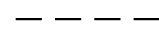
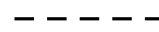


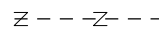
Offentlige trafikkområder (PBL §25, 1. ledd nr. 3)

-  Kjøreveg





Fareområder (PBL § 25 1. Ledd nr. 5)

-  Kraftlinje / Høyspentlinje

STREKSYMBOLER

-  Planens begrensning
-  Formålsgrense
-  Byggegrense
-  Bevaringsområde
-  Regulert gangadkomst
-  Regulert eiendomsgrense
-  Opphevet eiendomsgrense

Spesialområder (PBL § 25 1. Ledd nr. 6)

-  Friluftsområde på land
-  Friluftsområde i vann
-  Caravanoppstillingsplass
-  Bevaringsområde
-  Frisiktzone

Fellesområder (PBL § 25 1. Ledd nr. 7)

-  Parkeringsplass (P1-P6)
-  Avkjørsel

PUNKTSYMBOLER

-  Regulert avkjørsel



Ekvidistans: 5 m.

Kartmålestokk: 1:2000

Koordinater i NGO akse VIII



Kartgrunnlag: N5 og DEK, levert av FeFo

Grafisk utforming er utført av AltAKart / Finnmarksliv

SAKSGANG IFLG PLAN- OG BYGNINGSLOVEN	SAK	DATO	SIGN
Opstart av planarbeid varslet		29.06.2006	
Førstegangsbehandling i fast utvalg for plansaker	036/07	19.04.2007	
Utlegging til offentlig ettersyn		16.05.07 - 15.06.07	
Andregangsbehandling i fast utvalg for plansaker	26/2008	05.06.2008	
Godkjent av kommunestyret	81/2008	19.06.2008	
PLANEN ER UTARBEIDET AV:	DATO	TEGNET	
AltAKart Finnmarksliv	05.05.2009	Deanu gieldda - Tana kommune	UTV-LASM