



# MODUM KOMMUNE

## KOMMUNEPLAN 2005-2015 - AREALDEL

Vedtatt i kommunestyret 18.4.2005 Egengodkjent 13.6.2005

### Byggeområder (PBL § 20-4, 1. ledd bnr. 1)

Boligområde

Senterområde

Erverv / Næringsområde

Fritidsbebyggelse

Offentlige bygninger og anlegg

Almennyttige formål

Friområde

### LNF-områder (PBL § 20-4, 1. ledd nr. 2)

LNF-1 Områder uten spredt bebyggelse

LNF-2 Områder for spredt husklyngebebyggelse

LNF-3 Områder for spredt enkelthusbebyggelse

LNF-4 Områder for spredt fritidsbebyggelse

### Områder for råstoffutvinning (PLB § 20-4, 1. ledd nr. 3)

Masseuttak (Sand/grus/pukk)

### Båndleggingsområder (PBL § 20-4, 1. ledd nr. 4)

Båndlegging etter lov om naturvern

Båndlegging etter lov om kulturminner

Fareområde - skytebane

### Områder for særskilt bruk eller vern av vassdrag (PBL § 20-4, 1. ledd nr. 5)

Klausulerte drikkevannsområder

Vannareal for friluftsliv

Småbåthavn/båtutsettingsplass



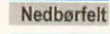

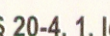



Viktig område for fisk og fiskekultivering

Grunnvannskiide for drikkevann

### Viktige ledd i kommunikasjonssystemet (PBL § 20-4, 1. ledd nr. 6)

Trafikkareal (Vei/P-plass)

Eksisterende Planlagt



Hovedvei

Samlevei

Jernbane

Gang/Sykkelvei

Småbåtled

