Deanu gielda - Tana kommune

Arkiv: 7/1
Arkivsaksnr: 2013/1977-8
Saksbehandler: Ida Martine S. Nilsen

Saksfremlegg

Utvalg	Utvalgssak	Møtedato
Formannskapet		28.05.2014

Søknad om fradeling fra gbnr. 7/1 i Sirma

Vedlegg
1 Søknad om arealfeste fra gnr 7/1 i Sirma med formål nydyrking
2 Søknad / beskrivelse
3 Høring
4 Ang høring
5 Høring
6 Ang høring
7 Høring reinbeitedistrikt
8 SØKNAD OM AREAL TIL JORDBRUKSFORMAL
9 Høringsuttalelse - Per Andreas Holm - fradeling av areal til landbruksformål i Sirma
10 Uttalelse vedrørende søknad om fradeling med nydyrkingsformål fra g/b nr 7/1
11 Uttalelse vedr fradeling nydyrking g/b nr. 7/1 Sirbma

Rådmannens forslag til vedtak

Det gis tillatelse til fradeling av inntil 35 daa fra gbnr. 7/1 i Sirma innenfor omsøkte område B til landbruksformål.
Tillatelsen gis med hjemmel i plan- og bygningslovens § 20-1 m og med følgende vilkår:

- Eiendommens sørlige grense skal gå nord for sikringssonen til det vernede fangstgropanlegget ID 136785.
- Reinbeitedistrikt 9 skal kunne bruke sine nåværende flyttleier som tidligere og det skal være anledning for reinen å stoppe opp for å beite i forbindelse med flytting.
- Det skal ikke føres permanente gjerder i området. Strømførende gjerder kan settes opp, men må tas ned for vinteren.
- Den gamle kjerre/hesteveien som skal benyttes som adkomst må holdes åpen for allmenn ferdsel.
- Eventuell utbedring av adkomstvei må ikke innebære; asfaltering, større fyllinger og skjæringer i terreng eller unødig skogrydding.

Begrunnelse:
Formålet med fradelingen er i tråd med områdets status som Landbruks-, natur- og friluftsområde i kommuneplanens arealdel. Kommunen anser landbruksnæringen i Sirma for å være svært viktig og en del av den elvesamiske kulturen jf. Finnmarkslovens § 10. Jamføre samme lovs paragraf er denne næringen dermed likestilt med reindriften.

Tillatelsen gitt med vilkår ivaretar hensynet til reindriften (Reindriftslovens § 22), kulturminner og allmenn ferdsel.

Vurdering etter naturmangfoldloven (NML):
Det er innhentet kunnskap fra Miljødirektoratets (MD) naturbase og artsdatabanken (artskart) jf. § 8.
Kommunen kan ikke se at det befinner seg noen vernede, truede, sårbare eller prioriterte arter, naturtyper eller områder i det omsøkte området eller langs tiltenkt adkomstvei.

Kommunen kan ikke se at en eventuell fradeling vil påvirke økosystemet jf. § 10 nevneverdig. Kommunen mener kunnskapsgrunnlaget er godt og at det derfor ikke er nødvendig å legge § 9 føre-var-prinsippet til grunn.
Kommunen konkluderer med at tillatelsen ikke vil være i strid med naturmangfoldlovens bestemmelser.

Til informasjon

- Kommunen gjør oppmerksom på aktsomhetsplikten jf. lov av 9. juni 1978 nr. 50 om kulturminner (kulturminneloven). Skulle det under arbeid i marken komme fram gjenstander eller andre spor fra eldre tid, må arbeidet stanses og melding sendes areal- og kulturvernavd. hos Finnmark Fylkeskommune og/eller Sametinget (ved samiske kulturminner) omgående.

Saksopplysninger

Saken gjelder søknad om fradeling av 30-35 daa fra gbnr. 7/1 i Sirma. Formålet med fradelingen er nydyrking.

Rådmannen har i brev av 05.11.2013 informert søker Finnmarkseiendommen (FeFo)om at kartet som fulgte ved søknaden ikke er tilfredsstillende. I tillegg viser det seg at inntegningen i det vedlagte kartet tilsvarer 60 daa. Dette er 2 ganger mer enn hva som er omsøkt. Rådmannen har i brev til søker informert om forholdet og at kommunen vil behandle søknaden etter eget revidert kart. Rådmannen tar da utgangspunkt i det arealet som søker til FeFo har søkt kommunen om nydyrking. Nydyrkingssøknaden omfatter område B (ifølge det originale kartet) og tilsvarer ca. 38 daa.

Rådmannen har bedt FeFo om å kontakte saksbehandler i kommunen dersom resonnementet er feil. Rådmannen har ikke fått noen tilbakemelding fra FeFo etter at brevet ble sendt den 05.11.2013.

Rådmannen tar derfor utgangspunkt i at det er det omsøkte område B som skal behandles som fradeling. Kartbilder under viser kommunens avmerking i kart over omsøkte område B.



Kart 1: Flyfoto av kommunens avmerking (i svart) av omsøkte område B. Eiendom avmerket i lilla er nærmeste eiendom til det omsøkte området.

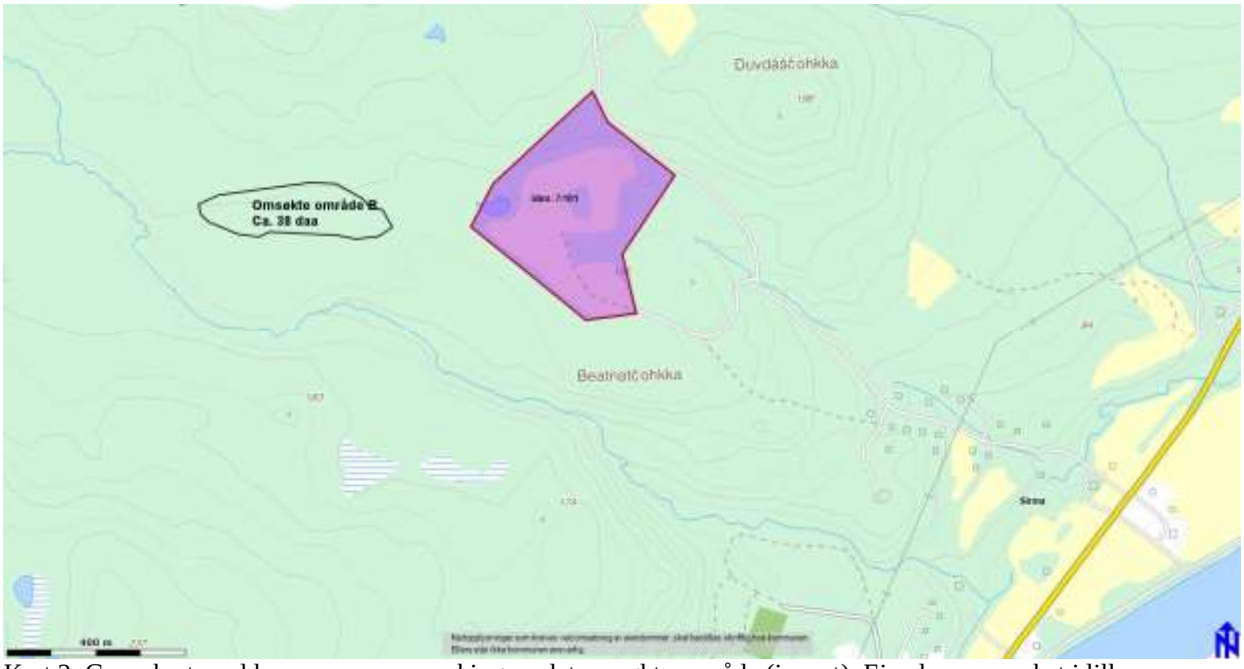

Kart 2: Grunnkart med kommunens avmerking av det omsøkte område (i svart). Eiendom avmerket i lilla er nærmeste eiendom til det omsøkte området.

Søker har selv hatt søknaden på høring til Reinbeitedistrikt 9, Sirma IL og Sirma bygdelag. Med bakgrunn i denne høringen gikk reinbeitedistrikt 9 imot søknaden blant annet fordi omsøkte område er trekkvei og vinterbeite for distriktets rein. Finnmarkseiendommen har vurdert søknaden med bakgrunn i uttalelsene de har fått inn og kommet frem til at de som grunneier vil tillate en fradeling da formålet med fradelingen vil fremme næring og bosetting.

FeFo har også tidligere hatt søknaden på høring til kommunen hvorpå kommunen har uttalt seg med bakgrunn i en landbruksfaglig vurdering av søknaden.

Området er i kommuneplanens arealdel angitt som landbruks-, natur- og friluftsområde (LNFområde) hvor det ikke tillates bygging eller fradeling dersom det ikke skjer i tilknytning til stedbunden næring.

Søknaden er ikke i strid med kommuneplanens arealdel, men LNF-området er ikke konsekvensutredet. Søknaden ble derfor sendt på høring av rådmannen den 03.03.2014 til berørte myndigheter jf. plan- og bygningslovens § 21-5.

Både Sametinget og Finnmark Fylkeskommune bemerker at det befinner seg et fangstgropanlegg innenfor den sørlige grensen av det omsøkte området. Dette er automatisk fredete samiske kulturminner og det er ikke tillatt å gjøre inngrep innenfor de avmerkede kulturminnelokalitetene, samt 5 m sikringssone rundt lokalitetene. Nydyrkingstiltaket må derfor holde seg på nordsiden av fangstgropanlegget og 5 m sikringssonen som ligger rundt. Så fremt dette pålegget følges, har verken Sametinget eller Finnmark Fylkeskommune ytterligere merknader til søknaden.

Fylkesmannen i Finnmark har gått imot at søknaden innvilges med bakgrunn i reindriftslovens § 22. Fylkesmannen informerer om at det i følge arealbrukskart for Reinbeitedistrikt 9, går en flyttlei gjennom omsøkte område. Flyttleier er spesielt vernet jf. reindriftslovens § 22. Denne lovs paragraf lyder som følger:

” Reindriftsutøvere har adgang til fritt og uhindret å drive og forflytte rein i de deler av reinbeiteområdet hvor reinen lovlig kan ferdes og adgang til flytting med rein etter tradisjonelle flyttleier. Med til flyttlei regnes også faste inn- og avlastingsplasser for transport av reinen.

Reindriftens flyttleier må ikke stenges, men Kongen kan samtykke i omlegging av flyttlei og i åpning av nye flyttleier når berettigede interesser gir grunn til det. Eventuell skade som følge av omlegging av flyttlei eller åpning av ny flyttlei erstattes etter skjønn ved jordskifteretten, hvis enighet ikke oppnås. Kongen kan bestemme at også fastleggingen i detalj av den nye flyttleien skal overlates til skjønnet.”

Vurdering

Rådmannen opprettholder sin landbruksfaglige uttalelse av 18.04.2013. En eventuell innvilgelse av søknaden vil være svært positiv i forhold til å fremme landbruket som næring i Sirma.

<u>Reindriftsnæringen:</u>
Rådmannen er enig i Finnmarkseiendommens vurdering av denne næringen, i brev av 31.07.2013, som en del av den elvesamiske kulturen jf. Finnmarkslovens § 10 og således likestilt med reindriften.

Likevel har Fylkesmannen i Finnmark kommet frem til en annen konklusjon basert på arealbrukskart for Reinbeitedistrikt 9. Rådmannen har forhørt seg med direktør Aarseth fra reindriftsforvaltningen som kan informere om at ”Det er gjort nye kartlegginger av reindriftens arealbruk, men disse er i liten grad digitalisert.”. Forvaltningen jobber med saken, men har ikke rukket å sende over det aktuelle kartbladet enda.
Paragrafen som Fylkesmannen viser til i Reindriftsloven omtaler et forbud mot å forhindre eller stenge for flyttleier. Faste inn- og avlastningsplasser for transport av reinen regnes også for å være en del av flyttleier. Fylkesmannen i Finnmark har ikke tydeliggjort sin vurdering av søknaden i forhold til Reindriftslovens § 22.
Kommunen har tidligere hatt en svært lik sak hvorpå fradelingstillatelse ble gitt til nydyrking i et område hvor et reinbeitedistrikts flyttleie gikk over. Det aktuelle reinbeitedistrikt i den saken gikk med på etter høring at det kunne fradeles så fremt følgende vilkår tas med i den fremtidige festekontrakten:

- Reinbeitedistriktet skal kunne bruke sine nåværende flyttleier som tidligere og det skal være anledning for reinen å stoppe opp for å beite i forbindelse med flytting.
- Det skal ikke føres permanente gjerder i området. Strømførende gjerder kan settes opp, men må tas ned for vinteren.

Ved slike vilkår vil en eventuell fradeling slik omsøkt ikke stride mot Reindriftslovens § 22 da det omsøkte tiltaket ikke vil fremstille noe hinder eller stenge for flyttleien.

Kulturminner:
Sametingets og Finnmark Fylkeskommunes merknader om fangstgropanlegget må tas til etterretning ved en eventuell tillatelse. Det er ingen hensikt i å fradele arealer som ikke kan benyttes. Rådmannen ville derfor flyttet den sørlige grensen ved en eventuell tillatelse til å gå nord for sikringssonen for fangstgropanlegget.

Kommunen kan ved en eventuell fradeling med fordel informere om aktsomhetsplikten som følger Kulturminneloven.

Adkomstvei og allmenn ferdsel:
Som adkomst til det omsøkte området er det tenkt benyttet en gammel kjerrevei/hestevei. I søknadsbeskrivelsen sier søker til FeFo at han ikke vil gjerde inn veien, av hensyn til at veien også brukes som skiturløype, men utbedre veien slik at den blir bredere. FeFo har hatt søknaden på høring til Sirma IL som stiller seg positiv til søknaden så fremt det ikke blir satt opp gjerder som ødelegger fremkommeligheten til deres vinteraktiviteter. Ved en eventuell fradeling bør det stilles vilkår om at den gamle kjerre/hesteveien skal holdes åpen for allmenn ferdsel. Ved vilkår i forhold til reinbeitedistriktets flyttlei så vil for øvrig ikke en skiløype bli berørt i og med at det ikke tillates permanente gjerder rundt det nydyrkede området og at gjerder må tas ned for vinteren.

Når det gjelder søker til FeFos planer om utbedring av veien så er det ikke opplyst hva dette innebærer i form av hvordan den skal utbedres. Rådmannen ville derfor stilt vilkår som forhindrer alt for store inngrep i naturen ved en eventuell fradeling. Rådmannen ville sagt at utbedring av kjerre/hesteveien kan ikke innebære asfaltering, større fyllinger og skjæringer i terreng samt unødig skogrydding.

Naturmangfoldloven (NML)
Rådmannen har innhentet kunnskap fra Miljødirektoratets (MD) naturbase og artsdatabanken (artskart) jf. § 8.
Rådmannen kan ikke se at det befinner seg noen vernede, truede, sårbare eller prioriterte arter, naturtyper eller områder i det omsøkte området eller langs tiltenkt adkomstvei.

Rådmannen kan ikke se at en eventuell fradeling vil påvirke økosystemet jf. § 10 nevneverdig. Rådmannen mener kunnskapsgrunnlaget er godt og at det derfor ikke er nødvendig å legge § 9 føre-var-prinsippet til grunn.
Rådmannen konkluderer med at NML ikke er til hinder for en tillatelse til fradeling i dette tilfellet.

Konklusjon
Rådmannen ser med bakgrunn i vurderingene gjort over at det kan tillates fradeling av avmerkede område B dersom kommunen stiller følgende vilkår til fradelingen:

- Eiendommens sørlige grense skal gå nord for sikringssonen til det vernede fangstgropanlegget ID 136785.
- Reinbeitedistrikt 9 skal kunne bruke sine nåværende flyttleier som tidligere og det skal være anledning for reinen å stoppe opp for å beite i forbindelse med flytting.
- Det skal ikke føres permanente gjerder i området. Strømførende gjerder kan settes opp, men må tas ned for vinteren.
- Den gamle kjerre/hesteveien som skal benyttes som adkomst må holdes åpen for allmenn ferdsel.

- Eventuell utbedring av adkomstvei må ikke innebære; asfaltering, større fyllinger og skjæringer i terreng eller unødig skogrydding.

Med slike vilkår vil rådmannen anbefale at det tillates fradelt inntil 38 daa innenfor omsøkte område i kart avmerket som område B til landbruksformål.

Finnmarkseiendommen
Finnmárkkuopmodat

Vår dato/Min beaivi
31.07.2013

Deres dato/Din beaivi
18.04.20123

Vår ref./Min čuj.
13/00430 HRM
421.3

Deres ref./Din čuj.
13/00430

Tana kommune
Rådhusveien 3
9845 TANA

MOTTATT
05 AUG 2013

SØKNAD OM TILLATELSE ETTER PLAN- OG BYGNINGSLOVEN

Vedlagt følger søknad om tillatelse etter plan og bygningsloven.

Søker til Finnmarkseiendommen/Finnmárkkuopmodat (FeFo) er:
Per Andreas Holm, 9826 Sirma

Søknaden gjelder:
Søknad om arealfeste fra gnr 7 bnr 1 i Sirma med formål nydyrking.

FeFo har innhentet uttalelser fra berørt reinbeitedistrikt. Reinbeitedistriktet går imot søknaden. Kopi av uttalelsen følger vedlagt.

Søker får kopi av dette brevet og underrettes hermed om at festekontrakt ikke vil bli opprettet og tiltaket ikke kan gjennomføres før kommunen har gitt tillatelse. Dersom kommunen gir tillatelse vil vi sende tilbudsbrev til søker.

Søker kan ta kontakt med kommunen for å avklare forhold rundt søknaden. Søker vil da også kunne få informasjon om nødvendig nabovarsling og eventuelle gebyrer som kommunen krever.

Ved spørsmål, kontakt FeFo på telefon 09975 og oppgi saksnummer; 13/00430.

Med hilsen/Dearvvuođaiguin

Helga Raudsandmoen
Helga Raudsandmoen
fung. leder - grunn og rettigheter

Jim-Einar Roska
grunnforvalter

Vedlegg:

1) Søknad med kart
2) Høringsbrev fra FeFo
3) Nytt høringsbrev med kart fra FeFo
4) Høringsuttalelse fra Tana kommune
5) Høringsuttalelse fra Sirma IL
6) Høringsuttalelse fra RBD 9
7) FeFos tillatelse til fradeling

Kopi uten vedlegg til:
Per Andreas Holm, 9826 Sirma

Finnmarkseiendommen
Finnmárkkuopmodat

Vår dato/Min beaivi
31.07.2013

Deres dato/Din beaivi
23.02.2013

Vår ref./Min čuj.
13/00430 HRM
421.3
Deres ref./Din čuj.

Per Andreas Holm

9826 SIRMA

SØKNAD OM AREAL TIL JORDBRUKSFORMÅL UNDER GNR 7 BNR 1 I TANA KOMMUNE

Finnmarkseiendommen/Finnmárkkuopmodat (FeFo) viser til din søknad av 23.02.2013, hvor du søker om å fradele mellom 30 til 35 dekar fra gnr 7 bnr 1 i Sirma til nydyrking.

Innledningsvis beklager FeFo at det har tatt lang tid å behandle søknaden din.

Det følger av Finnmarksloven § 18 at FeFo skal gi rettighetshavere i et område forhåndsvarsel og adgang til å uttale seg før FeFo treffer vedtak som kan ha rettslige eller faktiske konsekvenser for dem.

Din søknad har vært på høring til reinbeitedistrikt 9 Čorgaš. Styret i reinbeitedistriktet behandlet søknaden som sak nr. 17/13, og fattet enstemmig vedtak om å anbefale søknaden avslått. Som begrunnelse viser reinbeitedistriktet til at omsøkte område er trekkvei og vinterbeite, samt at arealet er godt beiteland. De viser også til at det erfaringsmessig settes opp høye gjerder rundt jordene når utmark dyrkes opp, og peker på at dette er til hinder for reintrekket på senvinteren/tidlig vår.

Videre ble søknaden sendt på høring til Sirma IL, hvor styret stiller seg positive til nydyrkingsplanen din. De forutsetter imidlertid at det ikke blir satt opp gjerder så nært inntil skiløypa at det kan ødelegge fremkommeligheten.

I henhold til FeFos retningslinjer for landbrukssaker, ble søknaden din også sendt på høring til Tana kommune for en landbruksfaglig vurdering. Kommunen uttrykker seg positivt til søknaden. Kommunen viser blant annet til at landbruket er viktig for bosettingen i Sirma, samt at du har behov for ytterligere areal for å dekke fôrbehovet til dyra dine.

Omsøkte område er i kommuneplanens arealdel avsatt til landbruks-, natur- og friluftsformål (LNF) uten bestemmelser om spredt bebyggelse. I rene LNF-områder er det kun tillatt å oppføre bygninger og iverksette andre tiltak som er nødvendige for landbruk og reindrift. Din søknad om nydyrking er dermed i tråd med gjeldende plan. Til tross for at tiltaktet er i samsvar med vedtatt arealplan, anser FeFo tiltaket for å medføre endret bruk av utmark. Det innebærer at FeFo skal vurdere hvilken betydning endringen vil ha for samisk kultur, reindrift, utmarksbruk, næringsutøvelse og samfunnsliv, jf. Finnmarksloven § 10. Ved vurderingen av hvilken virkning tiltaket vil kunne få, skal FeFo legge Sametingets retningslinjer for endret bruk av utmark til grunn for vår vurdering.

Opplysninger hentet fra Nordatlas, viser at omsøkte feste ligger i ytterkanten av reinbeitedistriktets vinterbeite. Like nord for det omsøkte området er det allerede etablert et arealfeste, gnr 7 bnr 100. Hele 50 dekar av dette arealet er registrert som fulldyrket, jf. gårdskart i Skog og landskap. Allerede etablert arealfeste er lokalisert omtrent like langt inn i

reinbeitedistriktets vinterbeite som det omsøkte festet. Dermed er det allerede utført lignende tiltakt i området, og dette taler for å innvilge søknaden din. For øvrig er det ca. 1400 meter fra det planlagte nydyrkingsområdet til bebyggelse.

Videre viser Nordatlas at det omsøkte tiltaket på det nærmeste vil ligge ca. 350 meter unna drivingslei. Arronderingsmessig ligger omsøkte område i nær tilknytning til dine øvrige landbruksfester, herunder gnr 7 bnr 101, som er fulldyrket.

Som kommunen påpeker, er landbruket i Sirma er en del av den elvesamiske kulturen. Retningslinjene skiller ikke mellom ulike samiske interesser som kan stå i motsetning til hverandre og hvordan disse skal avveies. I slike tilfeller er det opp til FeFo å foreta en skjønnsmessig avveiing mellom interessene.

I motsetning til søknad om areal med formål bebyggelse, vil formålet med din søknad fremme næring og bosetting. **Av den grunn gir FeFo som grunneier tillatelse til å fradele areal fra gnr 7 bnr 1 til jordbruksformål som omsøkt.**

Med hilsen/Dearvvuođaiguin

Helga Raudsandmoen
Helga Raudsandmoen
fung. leder - grunn og rettigheter

Jim-Einar Roska
grunnforvalter

Kopi:
Reinbeitedistrikt nr. 9 Čorgaš v/Johan A. Anti, Doaresluohkká, 9826 Sirma
Tana kommune, Rådhusveien 3, 9845 Tana

Vedlegg 1

Finnmarkseiendommen
Finnmárkkuopmodat
Sak 13 / 430 - 1
Ark 421.3(25) Dato 27.2.13

Per Andreas Holm
9826 Sirma
Email:Pieraholm@hotmail.com

Sirma 23.02.2013

Søknad om nydyrkning/ beskrivelse av området

Undertegnede vil i sone A området delvis fulldyrke i små areale'r, spesielt der hvor det ikke er så mye stein, hvise jeg kan tippe så fulldyrker undertegnede ca 20 % i A området
Ellers er A området tenkt å brukes som innmarksbeite til ungdyrene, dvs uttynning av skogen. C området fulldyrkes.

I sone B området er det tenkt å fulldyrke hele området, unntatt en steinrygg som er inntegnet på kartet. Undertegnede vil stå selv for inngjerdinga av nydyrknings området.
Det går gammel kjerrevei/hestevei innover det omsøkte området.
Det går også skiturløype innover, derfor vil ikke undertegnede gjerde inn kjerre/hesteveien i området, men lage ei ordntli god brei gate slik at normal ferdsel kan gå som normalt i området.

Forsommeren 2011 var undertegnede på befaring med sammen's med sametinget's kulturminne råd, det ble funnet en del fangstgroper.
Undertegnede vet om disse fangst gravene, og vil således legge nydyrknigs feltet langt unna fangstgropene.

Har stripla med rødfarge rundt nydyrknings feltet hvor nygjerdet er tenkt å settes opp. Har også nummerert feltene i sone A, B, og C (se vedlagt kart)

Er det noe uklart, vennligst kontakt undertegnede på mobil 41646122, eller på email. Til orientering vil undertegnede bli ferdig med all nydyrkning på feltet 7/148 til forsommeren 2013.

Med hilsen
Per Andreas Holm
Per Andreas Holm



0 50 100 150m

Målestokk 1 : 5000 ved A4 utskrift

Utskriftsdato: 15.02.2013

GÅRDSKART 2025-7/22

Tilknyttede grunneiendommer:

7/113 - 7/22 - 7/95 - 7/101 m.fl.

skog+ landskap

	TEGNFORKLARING	AREALTALL (DEKAR)	
=	Fulldyrka jord	279,7	
≡	Overflatedyrka jord	0,0	
≡	Innmarksbeite	11,4	291,1
S	Skog av særs høg bonitet	0,0	
H	Skog av høg bonitet	0,0	
M	Skog av middels bonitet	0,0	
L	Skog av lav bonitet	0,0	
i	Uproduktiv skog	222,6	222,6
≐	Myr	0,1	
	Åpen jorddekt fastmark	23,4	
	Åpen grunnlendt fastmark	0,0	23,5
	Bebygd, samf, vann, bre	3,3	
	Ikke klassifisert	0,0	3,3
	Sum:	540,5	540,5

Kartet viser en presentasjon av valgt type gårdskart for valgt eiendom.

I tillegg vises bakgrunnskart for gjenkjennelse.

Arealstatistikken viser arealer i dekar av de ulike arealklassene for eiendommen.

Det kan forekomme avrundingsforskjeller i arealtallene.

Ajourføringsbehov meldes til kommunen.

Markslagsgrenser

Eiendomsgrenser

Vedlegg 2 01326892 07/06

Finnmarkseiendommen
Finnmárkkuopmodat

Vår dato/Min beaivi
25.03.2013

Deres dato/Din beaivi

Vår ref./Min čuj.
13/00430 HRM
421.3
Deres ref./Din čuj.

Adresseliste

HØRING – SØKNAD OM AREAL TIL JORDBRUKSFORMÅL UNDER GNR. 7 BNR. 1 – SIRMA, TANA KOMMUNE

./. Finnmarkseiendommen/Finnmárkkuopmodat (FeFo) viser til vedlagt søknad med vedlegg fra Per Andreas Holm.

Omsøkte område er i kommuneplanens arealdel avsatt til landbruks-, natur- og friluftsformål (LNF).

Under henvisning til Finnmarksloven og Sametingets retningslinjer for endret bruk av utmark ber FeFo om uttalelse til saken snarest og **senest innen 22.04.2013.**

I det omsøkte området går det en skiløype. Av den grunn ber FeFo om at Sirma Idrettslag og Sirma Bygdelag gir en uttalelse. FeFo ber også landbruksmyndigheten i Tana kommune om en landbruksfaglig vurdering av søknaden. Alle uttalelsene bes gitt innen den angitte tidsfristen.

Vi ber om at vårt saksnr. 13/00430 oppgis ved alle henvendelser om saken.

Ved spørsmål, kontakt saksbehandler Helga Raudsandmoen på telefon 41598993.

Med hilsen/Dearvvuođaiguin

Sverre Pavel
leder - grunn og rettigheter

Ingvild Aleksandersen
nestleder - grunn og rettigheter

Adresseliste:
Reinbeitedistrikt 9 čorgaš, v/Johan A. Anti, Doaresluohkká, 9826 Sirma
Tana kommune, Rådhusveien 3, 9845 Tana
Sirma IL v/leder Monica Balto, 9826 Sirma
Sirpma Gilisearvi/Sirma Bygdelag v/leder Monica Balto, 9826 Sirma

Kopi uten vedlegg til:
Per Andreas Holm, 9826 Sirma

Vedlegg 3

01327989 07/06

Finnmarkseiendommen
Finnmárkkuopmodat

Vår dato/Min beaivi
22.04.2013

Vår ref./Min čuj.
13/00430 HRM
421.3

Deres dato/Din beaivi
08.04.2013

Deres ref./Din čuj.

Reinbeitedistrikt 9 v/ Johan A. Anti,
Doaresluohkká

9826 SIRMA

ANGÅENDE HØRING – SØKNAD OM AREAL TIL NYDYRKING – GNR. 7 BNR. 1 – SIRMA - OVERSENDER KART OG GIR NY HØRINGSFRIST

Finnmarkseiendommen/Finnmárkkuopmodat (FeFo) viser til Reinbeitedistrikt 9 sin e-post av 08.04.2013.

Vedlagt finner dere to kart i målestokk 1:15000 og 1:25000 hvor det omsøkte området er markert med henholdsvis sirkler og kryss. Per Andreas Holm ønsker å nydyrke cirka 30 – 35 dekar.

Når det gjelder reinbeitedistriktets ønske om at FeFo skal avklare nedslagsfelt og mulig avrenning til vannverket i området, er dette forhold som Tana kommune er ansvarlig for å vurdere.

Reinbeitedistriktet får på grunn av vårflytting utsatt høringsfristen til 16.05.2013.

Ved spørsmål, kontakt saksbehandler Helga Raudsandmoen på telefon 41598993.

Med hilsen/Dearvvuođaiguin

Sverre Pavel
leder - grunn og rettigheter

Helga Raudsandmoen
rådgiver

Vedlegg:
1) Kart 1:15000
2) Kart 1:25000

Kopi uten vedlegg til:
Per Andreas Holm, 9826 Sirma

01327999

From: Raudsandmoen Helga
To: monica.balto@hotmail.com
CC:
Sent: 18.04.2013 13:03:19
Subject: Søknad om nydyrking - Per Andreas Holm - Under gnr. 7 bnr. 1 Sirma

Til Sirma IL

v/ Monica Balto

Hei,

Viser til tidligere korrespondanse i saken, og senest deres e-post av 08.04.2013, hvor Sirma IL etterspør bedre kartgrunnlag.

Vedlagt finner dere to kart i målestokk 1:15000 og 1:25000, hvor det omsøkte arealet er markert med henholdsvis sirkler og kryss. Per Andreas Holm ønsker å nydyrke cirka 30 -35 dekar.

FeFo ber om Sirma IL sin tilbakemelding innen 16.05.2013.

Med hilsen /Dearvvuodaiguin

Helga Raudsandmoen

Rådgiver/ Ráddeaddi

Grunn og rettigheter/ Eanan ja vuoigatvuodat

Mobilnr 415 98 993/ Servicetlf 09975

www.fefo.no

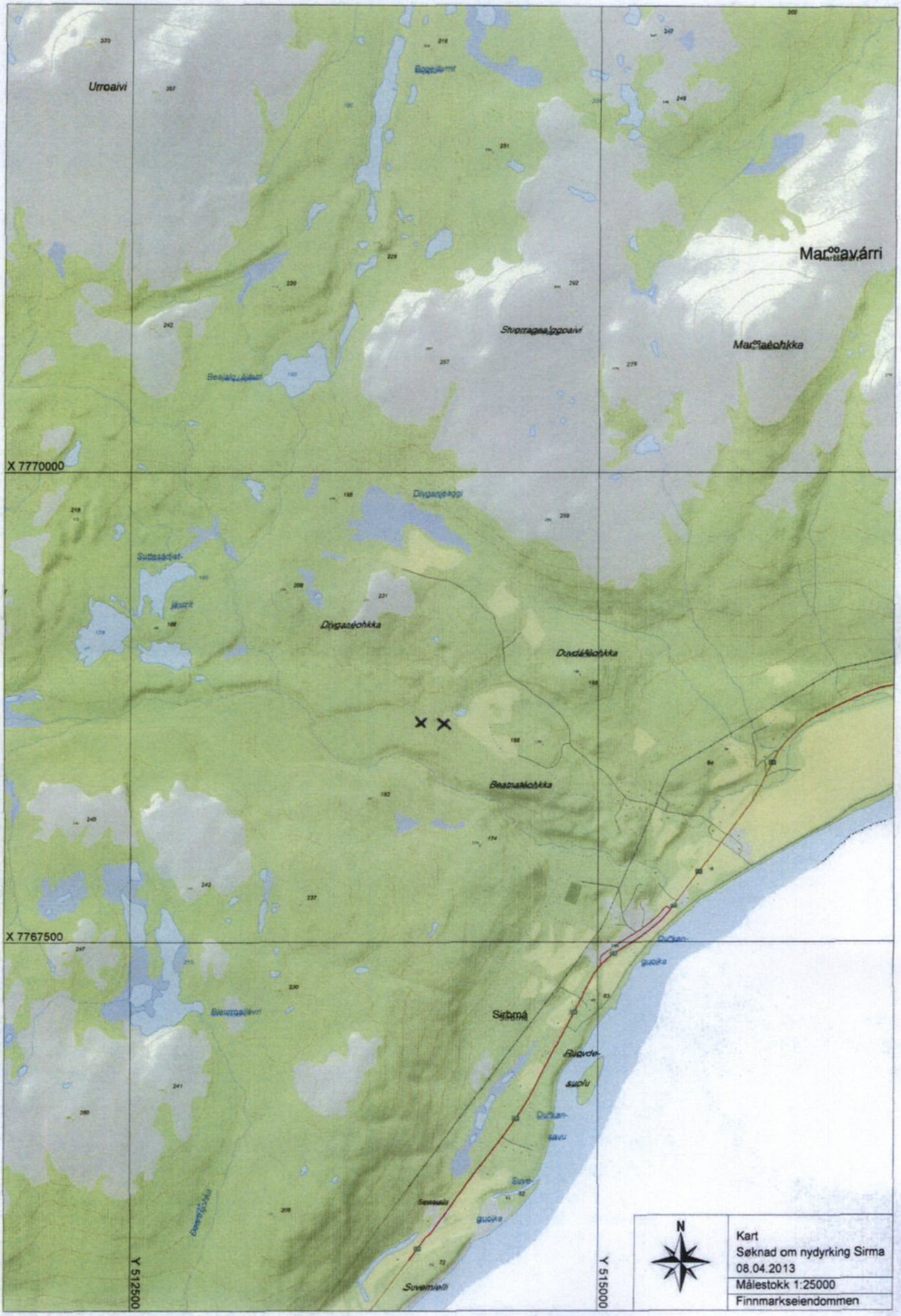
Urroaivi
Boggilvmt
Mar°°avárri
Stuorragaeajggoaivi
Mar°°aèohkka
X 7770000
Divgaajeaggi
Divgazèohkka
Duvdáèiohkka
Beaznatèohkka
X 7767500
Sirbmâ
Ruovdesuolu
Duèkansavu
Suvesuolu
Suvemielli
Y 512500
Y 515000
N
Kart
Søknad om nydyrking Sirma
08.04.2013
Målestokk 1:25000
Finnmarkseiendommen



Kart
Søknad om nydyrking Sirma
02.04.2013
Målestokk 1:15000
Finnmarkseiendommen

Vedlegg 4

Deanu gielda - Tana kommune

Utviklingsavdelingen

Finnmarkseiendommen
Postboks 133
9811 Vadsø

Finnmarkseiendommen
Finnmárkkuopmodat
Sak 13 / 430 - 9
Ark 421.3(25) Dato 23.4.13

Deres ref.:	Vår ref.:	Saksbehandler:	Dato:
13/00430	2013/770	Merete Sabbasen Helander, tlf.: +47 46400262	**18.04.2013**

Høring - Søknad om areal til jordbruksformål under 7/1 - Sirma, Tana kommune

Viser til deres høring datert 25.3.2013 der Per Andres Holm søker areal til jordbruksformål i Sirma på gnr 7 bnr 1.

Kommunens uttalelse i henhold til finnmarksloven og Sametingets retningslinjer for endret bruk av utmark:

I saker om endret bruk av utmark skal statlige -, fylkeskommunale - og kommunale myndigheter vurdere hvilken betydning endringen vil ha for samisk kultur, næringsutøvelse og samfunnsliv.

Tana er historisk sett den største landbrukskommunen i de samiske områdene i Finnmark. Det har vært drevet landbruk eller husdyrbruk her siden midten av 1700 - tallet. Det var kvenene som bosatte og etablerte småbruk i Tanadalen på 1720-1730 tallet (Kilde: Solbakk, A (2007) Dållodoallu).

Per Andreas Holm driver melkeproduksjon på gården gnr 7 bnr 22 i Sirma. Melkekvoten på gården er 154 091 liter. Gården disponerer 467 daa (derav 189 leid) fulldyrket og 58 daa innmarksbeite. Dyretallet på gården per 1.1.2013 var 19 melkekyr og 37 øvrige storfe. Fôrbehovet i forhold til dyretallet på gården vil være ca 583 daa (beregnet utefra Statens Landbruksforvaltning sin avgrensing av tilskuddsberettiget grovfôr areal).

Sirma er en bygd med 5 aktive bruk som alle har utvidet eller skal utvide sin landbruksproduksjon. Mange av gårdsbrukene har ikke tilstrekkelig med dyrket jord i forhold til produksjon. Landbruket er viktig for bosettingen i bygda og for opprettholdelse av lokalbutikken og oppvekstsenteret. I kommuneplanens samfunnsdel for 2008- 2019 skal Tana Kommune være den ledende landbrukskommunen i Finnmark. For å bidra til bosetting i bygdene i Tana er det viktig at kommunen støtter opp om utviklingen av landbruket. Sirma ligger ved Tanaelva og landbruket her er en del av den elvesamiske kulturen.

Omsøkt feste vil lokaliseres i nær tilknytning til gårdens øvrige landbruksfester gnr 7 bnr 101, 113 og 148. Og vil gi arronderingsmessig god løsning for driften på gården.

I forhold til kjerrevei/hestevei og turløyper bør dette være tilgjengelig for allmennheten og planlegges og utføres i samråd med Sirma IL og bygdelaget. Fremkommeligheten til utmark for bygda er viktig i forhold utmarkshøsting og friluftsliv.

Med hilsen

Svein-Ottar Helander
Avdelingsleder

Merete Sabbasen Helander
Saksbehandler

Vedlegg 5

01328920

From: Monica Balto
To: Finnmarkseindommen Post, sjefsdutta@hotmail.com
CC:
Sent: 07.05.2013 22:23:24
Subject: ang høring, Deres ref 13/00430

Vi viser til mottatt høring ang søknad om areal til jordbruksformål under gbnr 7/1 i Sirma fra Per Andreas Holm med ettersending av bedre kartgrunnlag fra fefo.
Det vises til i høringsbrevet at her til at idrettslagets skiløype vil bli berørt av tiltaket. Etter bedre kartgrunnlag har vi sett at nydyrkingen ikke vil komme over selve løypa vår så med det til grunnlag har styremøtet 07.05.13 gitt en positiv høringsuttalelse.
"Naering i bygda er viktig for et levende bygdesamfunn så at såfremt nydyrkingen ikke stenger selve løypa vår så stiller vi oss positiv til tiltaket. Vi forutsetter at det ikke blir satt opp gjerder så naert inntil løypa at det kan ødelegge fremkommeligheten til våre vinteraktiviteter"

Med vennlig hilsen
Monica Balto
leder Sirma IL
41264148

Vedlegg 6

Reinbeitedistrikt 9 Čorgaš
v/leder Johan Alexander Anti

Finnmarkseiendommen,

pb 133

9811 VADSØ

Finnmarkseiendommen
Finnmárkkuopmodat
Sak 13 / 430 11
Ark 421.3 Dato 7.6.13

Høring om søknad om areal til nydyrking, gnr 7,bnr 1, Sirma.

Deres ref 13/00430 HRM 421.3, deres dato 22.04.13

Reinbeitedistrikt 9 fikk utvidet høringsfrist, først grunnet manglende kart i søknaden. Frist var satt til 16. mai, men pga vårarbeid med flytting og kalving har det ikke lyktes å samle styret før styremøte 4. juni. På det møtet ble søknaden behandlet.

Utskrift fra møtebok sak 17/13:

Styret har sterke innvendinger til omsøkte planer, og går i mot søknaden da omsøkt område er trekkvei og vinterbeite for distriktets rein.

Erfaringer viser at når utmark dyrkes opp, føres det og opp høye gjerder rundt jordene, noe som i omsøkte område vil være til hinder for reintrekket på senvinteren/tidlig vår. Området det søkes dyrket er fine lavsletter og godt beiteland.

RBD 9 aksepterer ikke ytterligere fortrengsel av beiteområder her til jordbruksformål. Man ser nå at det dyrkes opp lengre og lengre opp på fjellet, opp mot skog-grensen. Med denne utviklingen mister distriktet tradisjonelle beiteområder.

Det vises og til tidligere sak på 80 tallet, en liknende sak i Bulljosvuopmi, Tana, der daværende Landbruksmyndigheter avslo prosjekt om nydyrking i reinbeiteområdet.

Søknad anbefales avslått.

Enstemmig vedtatt.

Johan A. Anti, leder

Kopi Reindriftsforvaltningen Øst Finnmark

Postadresse:
Doaresluohkká
9826 Sirma
Org.nr: 983431089

e-poster:
leder: jalexanti@hotmail.com
nestleder:: corgaslotta@hotmail.com
kasserer: nilsarvid@dunkratt.net

telefoner:
Leder: 995 66 751
Nestleder: 915 47 294
kasserer: 900 19 420

Vedlegg 7

01332231 07/06

Finnmarkseiendommen
Finnmárkkuopmodat

Vår dato/Min beaivi
31.07.2013

Vår ref./Min čuj.
13/00430 HRM
421.3

Deres dato/Din beaivi
23.02.2013

Deres ref./Din čuj.

Per Andreas Holm

9826 SIRMA

SØKNAD OM AREAL TIL JORDBRUKSFORMÅL UNDER GNR 7 BNR 1 I TANA KOMMUNE

Finnmarkseiendommen/Finnmárkkuopmodat (FeFo) viser til din søknad av 23.02.2013, hvor du søker om å fradele mellom 30 til 35 dekar fra gnr 7 bnr 1 i Sirma til nydyrking.

Innledningsvis beklager FeFo at det har tatt lang tid å behandle søknaden din.

Det følger av Finnmarksloven § 18 at FeFo skal gi rettighetshavere i et område forhåndsvarsel og adgang til å uttale seg før FeFo treffer vedtak som kan ha rettslige eller faktiske konsekvenser for dem.

Din søknad har vært på høring til reinbeitedistrikt 9 Čorgaš. Styret i reinbeitedistriktet behandlet søknaden som sak nr. 17/13, og fattet enstemmig vedtak om å anbefale søknaden avslått. Som begrunnelse viser reinbeitedistriktet til at omsøkte område er trekkvei og vinterbeite, samt at arealet er godt beiteland. De viser også til at det erfaringsmessig settes opp høye gjerder rundt jordene når utmark dyrkes opp, og peker på at dette er til hinder for reintrekket på senvinteren/tidlig vår.

Videre ble søknaden sendt på høring til Sirma IL, hvor styret stiller seg positive til nydyrkingsplanen din. De forutsetter imidlertid at det ikke blir satt opp gjerder så nært inntil skiløypa at det kan ødelegge fremkommeligheten.

I henhold til FeFos retningslinjer for landbrukssaker, ble søknaden din også sendt på høring til Tana kommune for en landbruksfaglig vurdering. Kommunen uttrykker seg positivt til søknaden. Kommunen viser blant annet til at landbruket er viktig for bosettingen i Sirma, samt at du har behov for ytterligere areal for å dekke fôrbehovet til dyra dine.

Omsøkte område er i kommuneplanens arealdel avsatt til landbruks-, natur- og friluftsformål (LNF) uten bestemmelser om spredt bebyggelse. I rene LNF-områder er det kun tillatt å oppføre bygninger og iverksette andre tiltak som er nødvendige for landbruk og reindrift. Din søknad om nydyrking er dermed i tråd med gjeldende plan. Til tross for at tiltaktet er i samsvar med vedtatt arealplan, anser FeFo tiltaket for å medføre endret bruk av utmark. Det innebærer at FeFo skal vurdere hvilken betydning endringen vil ha for samisk kultur, reindrift, utmarksbruk, næringsutøvelse og samfunnsliv, jf. Finnmarksloven § 10. Ved vurderingen av hvilken virkning tiltaket vil kunne få, skal FeFo legge Sametingets retningslinjer for endret bruk av utmark til grunn for vår vurdering.

Opplysninger hentet fra Nordatlas, viser at omsøkte feste ligger i ytterkanten av reinbeitedistriktets vinterbeite. Like nord for det omsøkte området er det allerede etablert et arealfeste, gnr 7 bnr 100. Hele 50 dekar av dette arealet er registrert som fulldyrket, jf. gårdskart i Skog og landskap. Allerede etablert arealfeste er lokalisert omtrent like langt inn i

reinbeitedistriktets vinterbeite som det omsøkte festet. Dermed er det allerede utført lignende tiltakt i området, og dette taler for å innvilge søknaden din. For øvrig er det ca. 1400 meter fra det planlagte nydyrkingsområdet til bebyggelse.

Videre viser Nordatlas at det omsøkte tiltaket på det nærmeste vil ligge ca. 350 meter unna drivingslei. Arronderingsmessig ligger omsøkte område i nær tilknytning til dine øvrige landbruksfester, herunder gnr 7 bnr 101, som er fulldyrket.

Som kommunen påpeker, er landbruket i Sirma er en del av den elvesamiske kulturen. Retningslinjene skiller ikke mellom ulike samiske interesser som kan stå i motsetning til hverandre og hvordan disse skal avveies. I slike tilfeller er det opp til FeFo å foreta en skjønnsmessig avveiing mellom interessene.

I motsetning til søknad om areal med formål bebyggelse, vil formålet med din søknad fremme næring og bosetting. **Av den grunn gir FeFo som grunneier tillatelse til å fradele areal fra gnr 7 bnr 1 til jordbruksformål som omsøkt.**

Med hilsen/Dearvvuođaiguin

Helga Raudsandmoen
fung. leder - grunn og rettigheter

Jim-Einar Roska
grunnforvalter

Kopi:
Reinbeitedistrikt nr. 9 Čorgaš v/Johan A. Anti, Doaresluohkká, 9826 Sirma
Tana kommune, Rådhusveien 3, 9845 Tana

FYLKESMANNEN I FINNMARK
Miljøvernavdelingen

FINNMÁRKKU FYLKKAMÁNNI
Birasgáhttenossodat

Deanu gielda/Tana kommune

Rådhusv. 3
9845 Tana

MOTTATT
18 MAR 2014

Deres ref	Deres dato	Vår ref	Vår dato
2013/1977		Sak 2014/1241 Ark 423.1	17.03.2014

Saksbehandler/direkte telefon: Harriet Reiestad - 78 95 03 68

Høringsuttalelse - Per Andreas Holm - fradeling av areal til landbruksformål i Sirma

Fylkesmannen viser til brev datert 3. mars 2014.

Det søkes om fradeling av ca. 35 dekar areal til landbruksformål i Sirma. I kommunens arealplan er omsøkt areal avsatt til LNF. Tiltaket er i tråd med plan.

I følge arealbrukskart for Reinbeitedistrikt 9, går det en flyttelei gjennom omsøkt område. Flytteleier er spesielt vernet jamfør reindriftslovens § 22. Blant annet står det i loven at reindriftens flyttleier ikke må stenges.

Fylkesmannen går av nevnte grunn i mot at søknaden om fradeling av areal til landbruksformål/nydyrking innvilges.

Naturmangfoldlovens § 7 pålegger offentlig myndighet å synliggjøre sine vurderinger i henhold til lovens §§ 8-12 i sine besluttende vedtak. Konkret gjelder det også for kommunens vedtak i denne saken.

Vi ber om å bli orientert om kommunens vedtak i saken.

Med hilsen

Margareth W. Sundfør
seksjonsleder

Harriet Reiestad
rådgiver

Dette dokumentet er godkjent elektronisk og derfor uten underskrift.

SÁMEDIGGI
SAMETINGET

Sámediggi
Ávjovárgeaidnu 50
9730 Kárášjohka

telefuvdna: +47 78 47 40 00
www.samediggi.no
samediggi@samediggi.no

Åpningstider:
Mandag - Fredag
08.00-15.30

MOTTATT
26 MAR 2014

Deanu gielda - Tana kommune
Rådhusveien 3
9845 TANA

ÁŠŠEMEANNUDEADDJI/SAKSBEHANDLER	DIN ČUJ./DERES REF.	MIN ČUJ./VÅR REF.	BEAIVI/DATO
Thor-Andreas Basso, +47 78 47 40 16	2013/1977	14/1617 - 2	24.03.2014
thor-andreas.basso@samediggi.no		Almmut go váldát oktavuođa/ Oppgis ved henvendelse	

Uttalelse vedrørende søknad om fradeling med nydyrkingsformål fra Gbnr 7/1 ved Beatnatčohkka i Sirbmá, Deanu gielda/Tana kommune

Vi viser til deres brev av 03.03.14, vedlagt søknad fra Finnmarkseiendommen, der søker til FeFo er Per Andreas Holm.

Sametinget befarte det aktuelle området sammen med tiltakshaver Per Andreas Holm i 2010. Det ble registrert et fangstgropanlegg med 27 fangstgroper. Denne kulturminnelokaliteten har ID 136785 i Riksantikvarens kulturminnedatabase. Fangstgropanlegget ligger i storgrad innenfor den sørlige grensen av det omsøkte nydyrkingsområdet. Fangstgropanlegget ID 136785 og de enkeltliggende kulturminnene, fangstgrop ID 136787 og tuft eller sammenrast fangstgrop ID 136788 er alle regnet som automatisk fredete samiske kulturminner jf. *Lov av 9. juni 1978 nr. 50 om kulturminner (kulturminneloven)* § 4 annet ledd. Det er ikke tillatt å gjøre inngrep innenfor de avmerkede kulturminnelokalitetene, samt 5 m sikringssone rundt lokalitetene jf. kml. §§ 3 og 6. Sikringssonen er på vedlagt kart, markert som gul buffersone rundt kulturminnelokalitetene.

Nydyrkingstiltaket må derfor holde seg på nordsiden av fangstgropanlegget ID136785 og 5 m sikringssone som ligger rundt anlegget. Såfremt dette pålegget følges, har Sametinget ingen øvrige merknader til tiltaket.

Skulle det under arbeid i marken komme fram gjenstander eller andre levninger som viser eldre aktivitet i området, må arbeidet stanses og melding sendes kulturminnevernet ved Sametinget og Finnmark fylkeskommune omgående, jf. Lov av 9. juni 1978 nr. 50 om kulturminner (kulturminneloven) § 8 annet ledd. Vi forutsetter at dette pålegg formidles videre til dem som skal utføre arbeidet i marken.

Vi minner om at alle samiske kulturminner eldre enn 100 år er automatisk freda i følge kulturminneloven § 4 annet ledd. Samiske kulturminner kan for eksempel være hustufter, gammetufter, teltboplasser (synlig som et steinsatt ildsted), ulike typer anlegg brukt ved jakt, fangst, fiske, reindrift eller husdyrhold, graver, offerplasser eller steder det knytter seg sagn til. Mange av disse er fortsatt ikke funnet og registrert av kulturminnevernet. Det er ikke tillatt å skade eller skjemme fredet kulturminne, eller sikringssonen på 5 meter rundt kulturminnet, jf. kulturminneloven §§ 3 og 6.

Vi gjør oppmerksom på at denne uttalelsen bare gjelder Sametinget, og viser til egen uttalelse fra Finnmark fylkeskommune.

Dearvvuođaiguin/Med hilsen

for Andreas Stångberg
Fágajođiheaddji /Fagleder

Thor-Andreas Basso
ráđđeaddi/rådgiver

Kopiija / Kopi til:
Finnmárkku fylkkagielda - Finnmark fylkeskommune Fylkeshuset 9815 VADSØ
Per Andreas Holm Sirbmá 9845 TANA

Vedlegg til :

Tana kommune
Tiltakshaver Per Andreas Holm

Tittel	
Kartutsnitt-kulturminner	24.03.2014

Målestokk 1:2409
136788
136787
136785

FINNMARK FYLKESKOMMUNE
FINNMÁRKKU FYLKKAGIELDA
Sentraladministrasjonen
Guovddášhálddahus

Vår dato: 14.04.2014	Vår ref: 201400776-3
Arkivkode: ---	Deres ref: 2013/1977-Ida Martine Solheim Nilsen
Gradering:	Saksbehandler: Jan Ingolf Kleppe Telefon: +4778963074 jan.ingolf.kleppe@ffk.no

Tana kommune,
Utviklingsavdelingen
Rådhusveien 3
9845 Tana

MOTTATT
23 APR 2014

Uttalelse vedr fradeling nydyrking gbnr. 7/1 Sirbma - Tana kommune

Vi viser til Deres brev av 03.03.2014.

Sametinget har befart det aktuelle området i 2010 og registrert automatisk freda kulturminner, jf Sametingets brev av 24.03.2014. Nydyrkingstiltaket må holde seg nord for fangstgropanlegget med ID nr 136785 og sikringssonen på 5 meter rundt anlegget. Såfremt dette pålegget følges har Finnmark fylkeskommune ingen videre merknader til tiltaket.

Vi minner imidlertid om aktsomhetsplikten. Skulle det under arbeidet likevel komme fram gjenstander eller andre spor fra eldre tid, må arbeidet stanses omgående og melding sendes Finnmark fylkeskommune, jf. Lov av 9. juni 1978 nr. 50 om kulturminner (Kulturminneloven), § 8. Denne meldeplikt må formidles videre til de som skal utføre tiltaket.

Denne uttalelsen er gitt på vegne av Finnmark fylkeskommune. Vi gjør for øvrig oppmerksom på at det skal hentes inn en egen uttalelse fra Sametinget, avdeling for rettigheter, næring og miljø, Finnmark.

Med hilsen

for Stein Tage Domaas
plan- og kulturminnesjef

Jan Ingolf Kleppe
arkeolog

Kopi til: Sametinget / Sámediggi, Ávjovárgeaidnu 50, 9730 Kárásjohka/Karasjok