

### TEGNFORKLARING

#### PBL § 25 REGULERINGSFORMÅL

##### BYGGEOMRÅDER (PBL § 25, 1. ledd nr. 1)

- Frittliggende småhusbebyggelse
- Offentlig bygg - barnehage

##### OFFENTLIGE TRAFIKKOMRÅDER (PBL § 25, 1. ledd nr. 3)

- Kjøreveg
- Annen veggrunn
- Gang-/sykkelveg

##### FRIOMRÅDER (PBL § 25, 1. ledd nr. 4)

- Anlegg for lek

##### SPESIALOMRÅDER (PBL § 25, 1. ledd nr. 6)

- Kommunalteknisk virksomhet
- Bevaring av bygninger
- Frisiktsone ved veg

##### FELLESOMRÅDER (PBL § 25, 1. ledd nr. 7)

- Felles avkjørsel
- Felles lekeareal


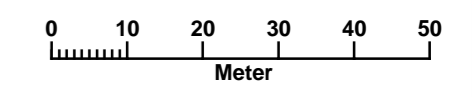
#### LINJESYMBOLER

- Planens begrensning
- Formålgrense
- Regulert tomtegrense
- Eiendomsgrense som skal oppheves
- Byggegrense
- Regulert senterlinje
- Frisiktslinje i vegkryss
- Omriss av eksisterende bebyggelse
- Bebyggelse som forutsettes fjernet

#### PUNKTSYMBOLER

- Avkjørsel

Kartmålestokk 1:1000 (A2)  
Ekvidistanse 1 m  
Kartreferanse: EUREF 89,  
UTM-sone 32



### REGULERINGSPLAN FOR SKINNERUD VEST MODUM KOMMUNE - GNR. 89, BNR. 12 M.FL. PlanID: 419-GEITHUS

Siste revisjon: 29.10.2009


SAKSBEHANDLING IFLG. PLAN- OG BYGNINGSLOVEN	SAKSNR	DATO	SIGN
1. gangs behandling i det faste utvalget for plansaker	08/09	11.03.09	BK
Offentlig ettersyn fra 17.03.2009 til 24.04.2009			
2. gangs behandling i det faste utvalget for plansaker	30/09	07.10.09	BK
Kommunestyrets vedtak:	65/09	26.10.09	BK

PLANEN UTARBEIDET AV:



PLANEN FREMMET AV:

Nordbohus Modum AS



MODUM KOMMUNE

TERJE BRÅTHEN - ORDFØRER